บรรยายสรุป
จังหวัดสระแก้ว

ปีงบประมาณ
พ.ศ. ๒๕๖๐

สารบัญ

ข้อมูลพื้นฐานทั่วไป	**๑**
- ความเป็นมา	๒
- ลักษณะทางกายภาพ	๓
- เขตการปกครองและประชากร	๔
- ทรัพยากรธรรมชาติและสิ่งแวดล้อม	๕
สภาพทางด้านเศรษฐกิจ	**๘**
- มูลค่าผลิตภัณฑ์มวลรวม (GPP)	๙
- ด้านการเกษตร	๑๐
- ด้านการค้าชายแดน	๑๒
- ด้านการลงทุนและอุตสาหกรรม	๑๔
- ด้านการท่องเที่ยว	๑๕
สภาพทางสังคม	**๒๐**
- ด้านคุณภาพชีวิต	๒๑
- ด้านความปลอดภัยในชีวิตและทรัพย์สิน	๒๒
- ด้านการศึกษา	๒๓
- ด้านการมีงานทำและรายได้	๒๔
- ด้านสาธารณสุข	๒๗
- ด้านประเพณี / วัฒนธรรม	๒๘
โครงสร้างพื้นฐาน	**๓๔**
- ด้านคมนาคม	๓๕
- ประปา	๓๖
- ไฟฟ้า	๓๖
- โทรศัพท์	๓๖
ยุทธศาสตร์การพัฒนาจังหวัด	**๓๗**
- แผนพัฒนาจังหวัดสระแก้ว (พ.ศ. ๒๕๕๗ - ๒๕๖๐)	๓๘
- แผนพัฒนาจังหวัดสระแก้ว (พ.ศ. ๒๕๖๑ - ๒๕๖๔)	๔๑
- แผนพัฒนากลุ่มจังหวัดภาคกลางตอนกลาง	๔๔
เขตพัฒนาเศรษฐกิจพิเศษสระแก้ว	**๔๖**

ข้อมูลพื้นฐานทั่วไป

ความเป็นมา

“จังหวัดสระแก้ว” มีที่มาจากชื่อสระน้ำโบราณในพื้นที่อำเภอเมืองสระแก้ว ซึ่งมีอยู่ ๒ สระ โดยในสมัยกรุงธนบุรี ประมาณปี พ.ศ. ๒๓๒๔ พระบาทสมเด็จพระพุทธยอดฟ้าจุฬาโลกมหาราช เมื่อครั้งทรงเป็นสมเด็จเจ้าพระยามหากษัตริย์ศึกเป็นแม่ทัพยกไปตีประเทศกัมพูชา (เขมร) ได้แวะพักกองทัพที่บริเวณสระน้ำทั้งสองแห่งนี้ กองทัพได้อาศัยน้ำจากสระใช้สอย ได้ขนานนามสระทั้งสองว่า "สระแก้ว สระขวัญ" และได้นำน้ำจากสระทั้งสองแห่งนี้ใช้ในการประกอบพิธีถือน้ำพิพัฒน์สัตยา โดยถือว่าเป็นน้ำบริสุทธิ์

“สระแก้ว” เดิมมีฐานะเป็นตำบล ได้ตั้งเป็นด่านสำหรับตรวจคนและสินค้า เข้า-ออก จนถึงปี พ.ศ. ๒๔๕๒ ทางราชการจึงได้ยกฐานะขึ้นเป็นกิ่งอำเภอ ชื่อว่า "กิ่งอำเภอสระแก้ว" ขึ้นอยู่ในการปกครองของอำเภอกบินทร์บุรี ต่อมาเมื่อวันที่ ๒๓ กรกฎาคม ๒๕๐๑ ได้มีพระราชกฤษฎีกายกฐานะขึ้นเป็นอำเภอ ชื่อว่า "อำเภอสระแก้ว" ขึ้นอยู่ในการปกครอง ของจังหวัดปราจีนบุรี และต่อมาเมื่อวันที่ ๑ ธันวาคม ๒๕๓๖ ได้มีพระราชบัญญัติจัดตั้งจังหวัดสระแก้วขึ้น โดยประกาศในราชกิจจานุเบกษา ฉบับพิเศษ เล่มที่ ๑๑๐ตอนที่ ๑๒๕ ลงวันที่ ๒ กันยายน ๒๕๓๖ เป็นผลให้ “จังหวัดสระแก้ว” ได้เปิดทำการใน วันที่ ๑ ธันวาคม ๒๕๓๖ โดยเป็นจังหวัดที่ ๗๔ ของประเทศไทย

“จังหวัดสระแก้ว” มีประวัติความเป็นมาที่ยาวนานนับ ๔,๐๐๐ ปี ตั้งแต่ยุคหินใหม่-ยุคโลหะ โดยมีการค้นพบวัตถุโบราณที่บ้านโคกมะกอก ตำบลเขาสามสิบ อำเภอเขาฉกรรจ์ ในยุคต่อมาก็มีการค้นพบโบราณวัตถุอีก เช่น ที่อำเภออรัญประเทศและเขตอำเภอตาพระยา แสดงหลักฐานว่าสระแก้วเคยเป็นชุมชนสำคัญที่มีความเจริญรุ่งเรืองในยุคเจนละทวารวดี มีอารยธรรมและวัฒนธรรมเป็นของตนเอง และมีกษัตริย์หรือผู้ครองเมืองนับถือศาสนาฮินดู ลัทธิไศวนิกายและไวษณพนิกาย ดังจะเห็นได้จากโบราณสถานและจารึกรูปอักษรปัลลวะต่าง ๆ ที่ปรากฏที่ปราสาทเขาน้อย เขตอำเภออรัญประเทศ ซึ่งถือกันว่าเป็นหลักฐานบันทึกศักราชที่เก่าที่สุดในกลุ่มจารึกรุ่นแรกที่พบในประเทศไทย สร้างขึ้นราวปีพุทธศักราช ๑๑๘๐ นอกจากนี้ ยังพบหลักฐานความเจริญของอารยธรรมขอม ระหว่างพุทธศตวรรษที่ ๑๕-๑๖ ในแถบนี้อย่างมากมาย มีทั้งปราสาทอิฐ ปราสาทสด๊กก๊อกธม เตาเผาเครื่องถ้วย และคูเมืองโบราณที่ยังหลงเหลือร่องรอยปรากฏในปัจจุบัน

ลักษณะทางกายภาพ

ทำเลที่ตั้ง และอาณาเขต

ทิศเหนือ ติดต่อกับ อำเภอครบุรี จังหวัดนครราชสีมา และอำเภอละหานทราย จังหวัดบุรีรัมย์

ทิศใต้ ติดต่อกับ อำเภอสอยดาว จังหวัดจันทบุรี

ทิศตะวันออก ติดต่อกับ ราชอาณาจักรกัมพูชา

ทิศตะวันตก ติดต่อกับ อำเภอกบินทร์บุรี อำเภอนาดี จังหวัดปราจีนบุรี และอำเภอสนามชัยเขต จังหวัดฉะเชิงเทรา

จังหวัดสระแก้ว ตั้งอยู่ภาคตะวันออกของประเทศไทย อยู่ห่างจากกรุงเทพฯ ๒๕๖ กิโลเมตร มีเนื้อที่ประมาณ ๗,๒๑๙.๗๒ ตารางกิโลเมตร หรือ ประมาณ ๔,๔๙๖,๙๖๒ ไร่ ทิศตะวันออก ติดกับราชอาณาจักรกัมพูชา เป็นระยะทางประมาณ ๑๖๕ กิโลเมตร ใน ๔ อำเภอ ได้แก่ อำเภออรัญประเทศ คลองหาด ตาพระยา และโคกสูง ดังนั้น ทำเลที่ตั้งของจังหวัดสระแก้ว จึงมีสภาพทางภูมิศาสตร์ที่เหมาะสมในการเป็นประตูสู่ภูมิภาคอื่นของประเทศได้อย่างเหมาะสม โดยเฉพาะการเป็นประตูสู่อีสาน และประตูสู่อินโดจีน โดยมีจุดผ่านแดนที่สำคัญ ๔ จุด คือ จุดผ่านแดนถาวร ๑ แห่ง และจุดผ่อนปรนการค้า ๓ แห่ง รวมทั้ง มีตลาดโรงเกลือหรือตลาดชายแดนบ้านคลองลึก อำเภออรัญประเทศ ซึ่งเป็นแหล่งจำหน่ายสินค้ามือสองที่ใหญ่ที่สุดในภูมิภาค สามารถสร้างรายได้ให้กับประเทศปีละหลายพันล้านบาท

นอกจากนี้ จังหวัดสระแก้วยังมีแหล่งท่องเที่ยวทางธรรมชาติที่มีชื่อเสียง และมีความอุดมสมบูรณ์ ซึ่งเป็นส่วนหนึ่งของมรดกโลกทางธรรมชาติ ผืนป่าดงพญาเย็น-เขาใหญ่ คือ อุทยานแห่งชาติปางสีดา อุทยานแห่งชาติตาพระยา รวมทั้ง ละลุ ถ้ำน้ำ และถ้ำเพชรโพธิ์ทอง เป็นต้น

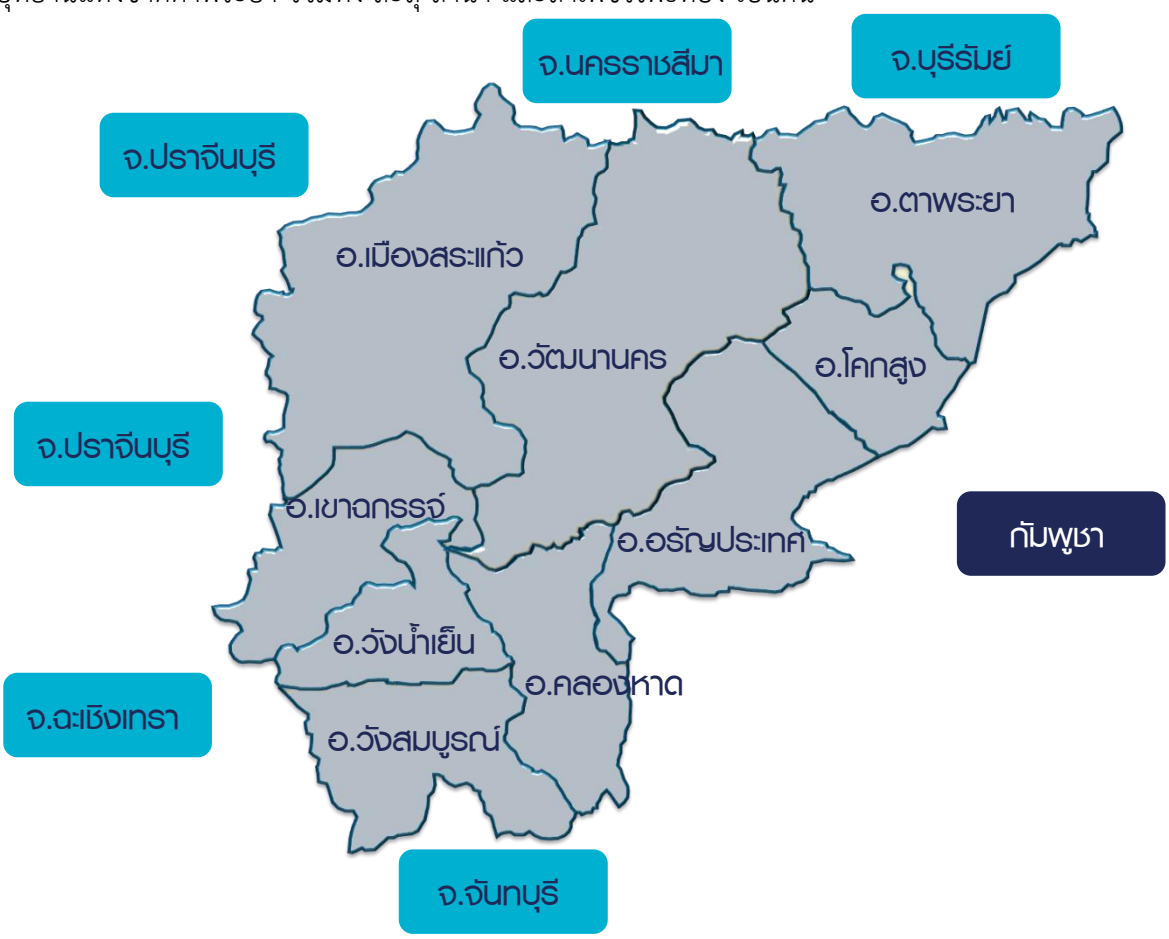

เขตการปกครองและประชากร

๑) เขตการปกครอง

แบ่งออกเป็น ๙ อำเภอ ๕๘ ตำบล ๗๓๑ หมู่บ้าน ๑ องค์การบริหารส่วนจังหวัด ๓ เทศบาลเมือง ๑๓ เทศบาลตำบล ๔๙ องค์การบริหารส่วนตำบล

ตารางการแบ่งเขตการปกครอง

อำเภอ	เนื้อที่ (ตร.กม.)	ตำบล	หมู่บ้าน	อบจ	เทศบาลเมือง	เทศบาลตำบล	อบต.
อำเภอเมืองสระแก้ว	๑,๘๓๒.๒๒	๘	๑๒๓	๑	๑	๒	๘
อำเภอวัฒนานคร	๑,๕๖๐.๐๐	๑๑	๑๑๕	-	-	๑	๑๑
อำเภออรัญประเทศ	๘๒๑.๒๗	๑๒	๑๑๔	-	๑	๔	๘
อำเภอตาพระยา	๘๖๒.๙๐	๕	๖๔	-	-	๑	๕
อำเภอวังน้ำเย็น	๓๔๓.๒๔	๔	๘๔	-	๑	-	๓
อำเภอคลองหาด	๔๑๗.๐๘	๗	๗๑	-	-	๑	๖
อำเภอเขาฉกรรจ์	๗๗๔.๓๑	๔	๗๑	-	-	๑	๔
อำเภอโคกสูง	๒๑๙.๔๐	๔	๔๑	-	-	๑	๓
อำเภอวังสมบูรณ์	๓๘๙.๓๐	๓	๔๘	-	-	๒	๑
รวม	**๗,๒๑๙.๗๒**	**๕๘**	**๗๓๑**	**๑**	**๓**	**๑๓**	**๔๙**

๒) ประชากร

ณ เดือนมิถุนายน ๒๕๖๐ รวมทั้งสิ้น ๕๖๐,๕๓๑ คน เป็นชาย ๒๘๐,๗๓๑ คน หญิง ๒๗๙,๘๐๐ คน สำหรับอำเภอที่มีประชากรมากที่สุด ได้แก่ อำเภอเมืองสระแก้ว จำนวน ๑๑๐,๘๔๓ คน รองลงมาได้แก่ อำเภออรัญประเทศ จำนวน ๘๙,๑๕๐ คน และอำเภอวัฒนานคร จำนวน ๘๑,๗๔๖ คน

ตารางจำนวนประชากรแยกเพศ รายอำเภอ ลำดับตามจำนวนประชากร

อำเภอ	จำนวนประชากร (ชาย)	จำนวนประชากร (หญิง)	จำนวนประชากร (ทั้งหมด)	จำนวนบ้าน
อำเภอเมืองสระแก้ว	๕๕,๓๗๑	๕๕,๔๗๒	๑๑๐,๘๔๓	๔๐,๕๕๙
อำเภออรัญประเทศ	๔๔,๗๖๔	๔๔,๓๘๖	๘๙,๑๕๐	๔๒,๙๙๒
อำเภอวัฒนานคร	๔๐,๙๗๙	๔๐,๗๖๗	๘๑,๗๔๖	๒๘,๔๒๙
อำเภอวังน้ำเย็น	๓๑,๗๗๘	๓๑,๙๐๑	๖๓,๖๗๙	๒๓,๕๓๖
อำเภอเขาฉกรรจ์	๒๘,๓๖๗	๒๘,๑๙๒	๕๖,๕๕๙	๑๗,๕๑๑
อำเภอตาพระยา	๒๘,๖๒๘	๒๘,๓๘๘	๕๗,๐๑๖	๑๖,๐๗๕
อำเภอคลองหาด	๑๙,๒๗๔	๑๙,๐๔๗	๓๘,๓๒๑	๑๒,๗๔๒
อำเภอวังสมบูรณ์	๑๘,๐๗๔	๑๘,๐๗๘	๓๖,๑๕๒	๑๔,๔๑๑
อำเภอโคกสูง	๑๓,๔๙๖	๑๓,๕๖๙	๒๗,๐๖๕	๗,๗๐๒
รวม	**๒๘๐,๗๓๑**	**๒๗๙,๘๐๐**	**๕๖๐,๕๓๑**	**๒๐๓,๙๕๗**

๑) ด้านทรัพยากรธรรมชาติ

๑.๑) ป่าไม้ จังหวัดสระแก้วมีพื้นที่ป่าสงวนแห่งชาติ ๑๐ แห่ง เนื้อที่ ๓,๒๐๖๔๕๔.๗๕ ไร่ เป็นอุทยานแห่งชาติปางสีดา มีเนื้อที่ ๕๒๔,๓๗๕ ไร่ ตั้งอยู่ที่ตำบลท่าแยก อำเภอเมืองสระแก้ว และตอนเหนืออำเภอวัฒนานคร อุทยานแห่งชาติตาพระยา เนื้อที่ ๑๔๓,๗๕๐ ไร่ อำเภอตาพระยา และเขตรักษาพันธุ์สัตว์ป่าเขาอ่างฤาไน มีเนื้อที่ ๒๙,๒๗๕ ไร่ อำเภอวังน้ำเย็น และกิ่งอำเภอวังสมบูรณ์ ปัจจุบันเหลือป่าไม้คงสภาพสมบูรณ์ประมาณ ร้อยละ ๔๐ ส่วนใหญ่อยู่ในบริเวณอุทยานแห่งชาติและบริเวณตะวันออกในเขตอำเภอวังน้ำเย็นติดต่อแนวเขต ๕ จังหวัด สำหรับสภาพปัญหาเกี่ยวกับป่าไม้ที่สำคัญ ได้แก่ ปัญหาการบุกรุกพื้นที่ป่าไม้เพื่อครอบครองหรือขยายพื้นที่การเพาะปลูก รวมทั้งการตัดไม้ทำลายป่า โดยเฉพาะพื้นที่ป่าไม้ที่อยู่ใกล้กับแหล่งชุมชนหรือมีชุมชนรายล้อมพื้นที่ป่า

๑.๒) แหล่งน้ำ จังหวัดสระแก้ว มีแหล่งน้ำธรรมชาติที่สำคัญ ๑๒ แห่ง คือ คลองพระสะทึง คลองตาหลัง คลองไก่เถื่อน คลองวังจิก คลองพระปรง คลองลำสะโตน ห้วยยาง ห้วยตะเคียน ห้วยนางาม ห้วยพรมโหด ห้วยไผ่ คลองน้ำใส มีแม่น้ำ ห้วย ลำธาร คลอง จำนวน ๒๔๔ สาย ซึ่งในจำนวนนี้มีที่ใช้งานได้ ในฤดูแล้ง จำนวน ๙๖ สาย มีหนองบึง ๑๐๖ แห่ง ที่มีสภาพใช้งานได้ในฤดูแล้ง ๕๓ แห่ง และอื่นๆ ๒๙๗ แห่ง ที่มีสภาพการใช้งานได้ในฤดูแล้ง ๒๐๒ แห่ง ครอบคลุมพื้นที่ทำการเกษตรในฤดูฝน ๒,๐๗๘,๒๐๕ ไร่ คิดเป็น ร้อยละ ๘๘.๘๐ ของพื้นที่การเกษตร และจังหวัดสระแก้ว มีปริมาณน้ำท่าเฉลี่ย ๒,๕๓๒.๖๖๐ ล้านลูกบาศก์เมตร และพื้นที่มีศักยภาพในการกักเก็บน้ำประมาณ ๑,๑๕๔.๓๐๕ ล้านลูกบาศก์เมตร แต่ในปัจจุบันมีแหล่งเก็บกักน้ำได้เพียง ๓๗๖.๗๐๕ ล้านลูกบาศก์เมตร หรือคิดเป็นร้อยละ ๑๕ ของปริมาณน้ำท่าเฉลี่ย และมีพื้นที่ชลประทานเพียง ๒๔๔,๘๓๘ ไร่ ซึ่งคิดเป็นร้อยละ ๑๐.๔ ของพื้นที่ทำการเกษตร ทำให้เป็นปัญหาสำคัญเร่งด่วนในการจัดหาแหล่งกักเก็บน้ำให้เพียงเพื่อใช้ในการเกษตร จะส่งผลให้เกษตรกรมีผลผลิตเพิ่มขึ้น และมีรายได้เพิ่มขึ้น รวมทั้ง ยังมีแหล่งน้ำไว้ใช้ในการอุปโภคและบริโภคอีกด้วย

ตารางพื้นที่ลุ่มน้ำ และปริมาณน้ำท่าตามธรรมชาติ ของจังหวัดสระแก้ว

ลุ่มน้ำ	พื้นที่ลุ่มน้ำ (ตร.กม.)	ปริมาณน้ำท่า (ล้าน ลบ.ม./ปี)	ปริมาณน้ำกักเก็บ (ล้านลบ.ม.)		ปริมาณความต้องการ
			ชลประทาน	แหล่งน้ำธรรมชาติ	
ลุ่มน้ำปราจีนบุรี	๒,๓๔๔,๔๔๓.๗๕	๑,๔๙๑.๓๕	๒๐๔.๓๑	๗๘.๗๔	๖๔๔.๔๖
-ลุ่มน้ำคลองพระสะทึง	๑,๒๔๐,๒๙๓.๗๕	๘๕๐.๘๔	๗๙.๑๗	๓๘.๘๑	๓๗๗.๘๑
- ลุ่มน้ำแม่น้ำพระปรง	๑,๑๐๔,๑๕๐.๐๐	๖๔๐.๕๑	๑๒๕.๑๔	๓๙.๙๓	๒๖๖.๖๕
ลุ่มน้ำโตนเลสาป	๑,๗๗๘,๕๐๐.๐๐	๑๐๔๑.๓๑	๑๐๓.๓๖	๙๒.๘๔	๔๒๖.๒๗
ลุ่มน้ำห้วยลำสะโตน	๕๓๑,๑๒๕.๐๐	๒๓๐.๓๒	๗๓.๓๖	๒๖.๒๘	๑๒๘.๖๔
ลุ่มน้ำห้วยตะเคียน	๓๖๖,๖๘๗.๕๐	๑๘๐.๕๒	๑๗.๙๘	๑๙.๓๑	๙๙.๐๙
ลุ่มน้ำห้วยนางาม	๑๔๐,๗๕๐.๐๐	๗๑.๙๙	๒.๒๘	๗.๒๕	๒๘.๔๘
ลุ่มน้ำห้วยพรมโหด	๕๘๒,๑๒๕.๐๐	๕๔.๐๐	๗.๐๐	๓๑.๘๖	๑๓๗.๐๑
ลุ่มน้ำคลองน้ำใส	๑๕๗,๘๑๒.๕๐	๑๔๓.๐๐	๒.๗๕	๘.๑๓	๓๓.๐๕
รวม	**๔,๑๒๒,๙๔๓.๗๕**	**๒,๕๓๒.๖๖**	**๓๐๗.๖๗**	**๑๗๑.๕๗**	**๑,๐๗๐.๗๓**
			๔๗๙.๒๔		

๒) ด้านสิ่งแวดล้อม

๒.๑) ปัญหาด้านน้ำเสียชุมชนและมลพิษทางน้ำ เนื่องจากจังหวัดสระแก้ว เป็นจังหวัดที่มีการค้าชายแดน ทำให้มีกิจกรรมต่าง ๆ เกิดขึ้นมากมาย ซึ่งล้วนแต่ก่อให้เกิดปัญหามลพิษทางน้ำ ประกอบกับ น้ำเสียส่วนใหญ่ไม่ได้ผ่านการบำบัดก่อนปล่อยลงสู่แหล่งน้ำต่าง ๆ ทำให้คุณภาพน้ำในแหล่งน้ำเสื่อมโทรมลง ซึ่งส่งผลกระทบต่อคุณภาพสิ่งแวดล้อมและสุขภาพอนามัยของประชาชน และจากสถิติข้อมูลการร้องเรียนของสำนักงานทรัพยากรธรรมชาติและสิ่งแวดล้อมจังหวัดสระแก้ว ปี ๒๕๔๙-๒๕๕๙ พบว่ามีเรื่องร้องเรียนทั้งหมด ๑๑๘ ครั้ง เป็นเรื่องร้องเรียนด้านมลพิษทางน้ำ ๕๑ ครั้ง คิดเป็นร้อยละ ๔๓.๒๒ ของเรื่องร้องเรียนทั้งหมด ซึ่งสรุปแหล่งกำเนิดของปัญหาด้านมลพิษทางน้ำได้ ดังนี้

๒.๑.๑) น้ำเสียชุมชน เนื่องจากระบบสาธารณูปโภคของจังหวัดยังไม่เพียงพอกับ ความต้องการของชุมชน ได้แก่ ถนน ระบบระบายน้ำในเขตเทศบาล และองค์การบริหารส่วนตำบล ตลาดสด สถานพยาบาล เป็นต้น น้ำเสียชุมชนที่ปล่อยทิ้งจากอาคารบ้านเรือนและชุมชนมักจะปล่อยลงสู่พื้นดินหรือแหล่งน้ำธรรมชาติโดยไม่ได้รับการบำบัดให้ถูกวิธี

๒.๑.๒) น้ำเสียอุตสาหกรรม เนื่องจากโรงงานอุตสาหกรรมของจังหวัดสระแก้วยังมีจำนวนน้อยและเป็นโรงงานขนาดเล็ก โดยทั่วไปเป็นอุตสาหกรรมที่เกี่ยวข้องกับการเกษตร ส่วนใหญ่มีที่ตั้งอยู่ในเขตอำเภอเมืองสระแก้ว และอำเภอวัฒนานคร สำหรับโรงงานขนาดใหญ่ได้แก่ โรงงานกำจัดขยะ โรงงานน้ำตาล โรงงานผลิตเอทานอล โรงงานผลิตแป้งมันสำปะหลัง และโรงไฟฟ้าชีวมวล ดังนั้น ปัญหาน้ำเสียจากโรงงานอุตสาหกรรมจึงเกิดขึ้นในพื้นที่ที่มีโรงงานอุตสาหกรรมตั้งอยู่ แต่ในอนาคตอาจส่งผลกระทบมากขึ้นตามการขยายตัวของโรงงานอุตสาหกรรมที่เริ่มมีมากขึ้น

๒.๑.๓) น้ำเสียจากการเกษตร เป็นภาคการผลิตที่สำคัญต่อระบบเศรษฐกิจของจังหวัดและมีการใช้สารเคมีเป็นจำนวนมากโดยความรู้เท่าไม่ถึงการณ์ของเกษตรกรซึ่งส่งผลกระทบต่อคุณภาพน้ำโดยเฉพาะน้ำผิวดิน ซึ่งมีความสำคัญต่อการอุปโภคบริโภคของประชาชน

๒.๒) ปัญหาด้านขยะมูลฝอยชุมชน จังหวัดสระแก้วมีปริมาณขยะเกิดขึ้นประมาณ ๕๒๔.๗๕ ตัน/วัน แยกออกเป็นในเขตเทศบาล มีปริมาณการเก็บขน ๑๘๙.๑๕ ตัน /วัน นอกพื้นที่บริการเก็บขน ๒๐๖.๘๓ ตัน /วัน และมีปริมาณขยะสะสม ๑๒๐,๑๐๙ ตัน จะเห็นว่าข้อมูลจากกรมควบคุมมลพิษ เมื่อวันที่ ๑๙ มีนาคม ๒๕๕๗ จังหวัดสระแก้ว เป็นจังหวัดที่มีวิกฤตปัญหาขยะมูลฝอยตกค้างสะสมเป็นลำดับที่ ๕๑ โดยมีปริมาณขยะมูลฝอยสะสม ๓๕,๑๗๕ ตัน อัตราการสะสมขยะมูลฝอย ๖๖.๔๓ กก./คน ปัจจุบันจังหวัดสระแก้วได้รับงบประมาณจัดตั้งศูนย์กำจัดขยะมูลฝอย ๒ แห่ง คือ เทศบาลเมืองสระแก้ว เทศบาลเมืองวังน้ำเย็น ปัญหาที่พบในการจัดการขยะ คือ การจัดการไม่ถูกต้องตามหลักสุขาภิบาล ประชาชนไม่มีการคัดแยกขยะก่อนทิ้ง

๒.๓) ปัญหาด้านมลพิษทางอากาศและเสียง มีแนวโน้มวิกฤตและรุนแรงมากในช่วงฤดูแล้ง โดยเป็นปัญหามลพิษทางอากาศที่เกิดจากการเผาเศษผลผลิตทางการเกษตร และปัญหากลิ่นเหม็นจากสถานประกอบการ เช่น บริษัท Pro Waste โรงงานน้ำตาล ลานตากมันสำปะหลัง

๒.๔) ปัญหาด้านมลพิษทางเสียง จังหวัดสระแก้วยังไม่มีข้อมูลการตรวจวัดระดับเสียงเฉลี่ย ๒๔ ชม. เพื่อให้ทราบถึงสถานการณ์ของมลพิษทางเสียง แต่อย่างไรก็ตามมลพิษทางเสียงหรือเหตุเดือดร้อนรำคาญจากเสียงดังรบกวนจากแหล่งที่ก่อให้เกิดมลพิษทางเสียงต่าง ๆ เช่น เสียงจากโรงงานอุตสาหกรรม เสียงจากยานพาหนะ ฯลฯ ยังถือว่าไม่มีปัญหาที่รุนแรงแต่อย่างใด

ตารางอัตราการผลิตขยะมูลฝอยและประสิทธิภาพการเก็บขนขยะมูลฝอยของเทศบาล

ลำดับที่	เทศบาล	พื้นที่ (ตร.กม.)	ประชากร (คน)	ปริมาณขยะที่เกิดขึ้น (ตัน/วัน)	วิธีการกำจัดขยะ
๑	ทม.วังน้ำเย็น	๕.๕	๙,๙๗๑	๑๕	ฝังกลบ
๒	ทม.เมืองสระแก้ว	๒๘	๑๗,๐๓๒	๑๘	ฝังกลบ
๓	ทม.อรัญญประเทศ	๕	๑๗,๒๑๓	๓๐	กองในหลุม
๔	ทต.ศาลาลำดวน	๓.๘๔	๒,๔๔๓	๗	ฝังกลบ/เผา
๕	ทต.เขาฉกรรจ์	๘.๗๑๕	๗,๑๙๖	๒.๕	ฝังกลบ
๖	ทต.ท่าเกษม	๑๑.๒	๓,๔๔๒	๖-๘	ขอใช้ร่วมกับ ทม.สระแก้ว
๗	ทต.วัฒนานคร	๓.๕๔๔	๕,๖๕๐	๖-๗	ฝังกลบ/กองถม
๘	ทต.ตาพระยา	๒.๘	๒,๘๔๐	๒.๕	เผา/ฝังกลบ
๙	ทต.วังทอง	๑๔๓.๙	๑๒,๗๕๖	-	เผา/ฝังกลบ

๓) มลพิษทางอากาศและเสียง

มลพิษทางอากาศเป็นปัญหาที่เกิดขึ้นเฉพาะในบางจุดที่เป็นชุมชนหนาแน่น บริเวณริมถนนและบริเวณใกล้เคียงโรงงานอุตสาหกรรมและสถานประกอบการหรือโรงงานที่มีการเผาไหม้ของเชื้อเพลิงของเครื่องยนต์ หม้อต้มไอน้ำ หรือกิจกรรมที่ก่อให้เกิดไอระเหยของสารเคมีกลิ่นเหม็น รวมถึง การเผาขยะของชาวบ้าน การเผาพืชไร่และการเผาป่า ซึ่งก่อให้เกิดความเดือดร้อนรำคาญต่อประชาชนและอาจก่อให้เกิดอันตรายต่อสุขภาพอนามัยของประชาชนในระยะยาวได้ สำหรับมลพิษทางเสียงนั้นจังหวัดสระแก้ว ยังไม่มีข้อมูลการตรวจวัดระดับเสียงเฉลี่ย ๒๔ ชม. เพื่อให้ทราบถึงสถานการณ์ของมลพิษทางเสียงโดยทั่วไปในพื้นที่จังหวัด แต่อย่างไรก็ตาม มลพิษทางเสียงหรือเหตุเดือดร้อนรำคาญจากเสียงดังรบกวนจากแหล่งที่ก่อให้เกิดมลพิษทางเสียงต่าง ๆ เช่นเสียงจากโรงงานอุตสาหกรรม เสียงจากยานพาหนะ ฯลฯ ในพื้นที่จังหวัด ยังถือว่าไม่มีปัญหาที่รุนแรงแต่อย่างใด

สภาพทางด้านเศรษฐกิจ

สถานการณ์ทางเศรษฐกิจของจังหวัดสระแก้วในปี ๒๕๕๘ พบว่า จังหวัดสระแก้วมีมูลค่าผลิตภัณฑ์มวลรวมเท่ากับ ๓๖,๖๑๕ ล้านบาท เพิ่มขึ้นจาก ๓๕,๐๑๒ ล้านบาท ในปีที่ผ่านมา คิดเป็นลำดับที่ ๘ ของภาคตะวันออก และเป็นลำดับที่ ๖๑ ของประเทศ ผลิตภัณฑ์มวลรวมจังหวัดต่อหัว (Gross Provincial Product per Capita) ปี ๒๕๕๘ เท่ากับ ๖๐,๕๗๓ บาทต่อปี เพิ่มขึ้นจาก ๕๘,๘๔๖ บาท ในปีที่ผ่านมา รายได้ส่วนใหญ่ขึ้นอยู่กับภาคการเกษตร คิดจากมูลค่าเท่ากับ ๑๐,๖๖๓ ล้านบาท คิดเป็นร้อยละ ๒๙.๑๒ รองลงมาเป็นสาขาการค้าปลีกค้าส่ง มีมูลค่าเท่ากับ ๕,๓๖๕ ล้านบาท คิดเป็นร้อยละ ๑๔.๖๕ สาขาการอุตสาหกรรมมีมูลค่าเท่ากับ ๕,๐๖๘ ล้านบาท คิดเป็นร้อยละ ๑๓.๘๔ และสาขาอื่นๆ (สาขาการบริหารราชการและการป้องกันประเทศ สาขาการศึกษา สาขาบริการด้านอสังหาริมทรัพย์ ฯลฯ) มีมูลค่าเท่ากับ ๑๕,๕๑๙ ล้านบาท คิดเป็นร้อยละ ๔๒.๓๙ (ที่มา: สำนักงานคลังจังหวัดสระแก้ว)

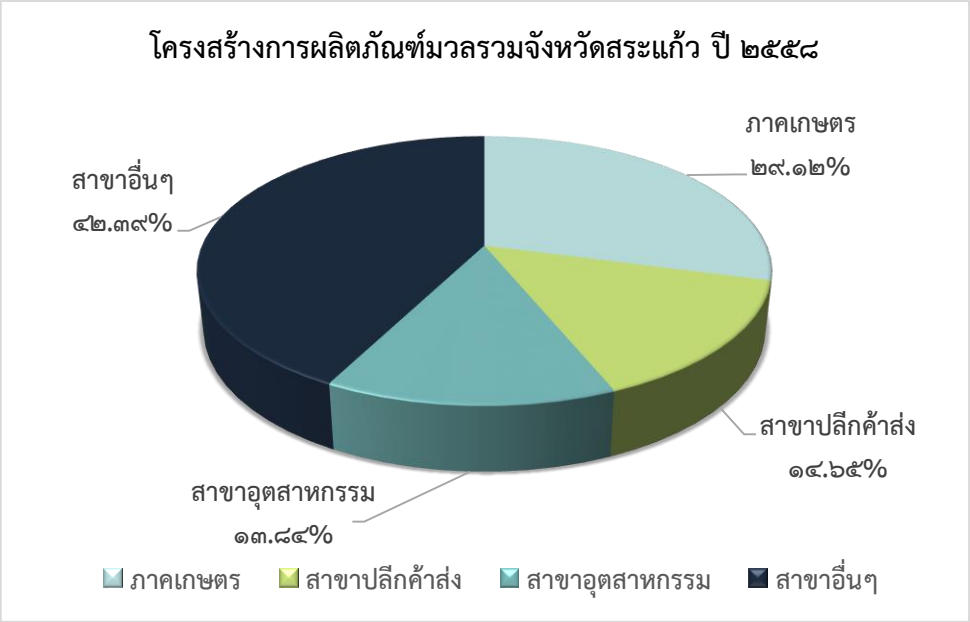

ตารางที่ผลิตภัณฑ์มวลรวมของจังหวัดสระแก้ว

จังหวัดสระแก้ว	๒๕๕๔	๒๕๕๕	๒๕๕๖	๒๕๕๗	๒๕๕๘
ผลิตภัณฑ์มวลรวมจังหวัด ณ ราคาประจำปี (หน่วย : ล้านบาท)	๓๐,๗๗๓	๓๒,๘๑๗	๓๓,๔๑๗	๓๕,๙๙๗	๓๖,๖๑๕
รายได้เฉลี่ย/คน/ปี (บาท)	๕๔,๔๒๐	๕๙,๓๔๔	๕๙,๑๓๕	๖๐,๕๐๒	๖๐,๕๗๓

ที่มา : สำนักงานคณะกรรมการพัฒนาการเศรษฐกิจและสังคมแห่งชาติ

จังหวัดสระแก้ว มีพื้นที่ทำการเกษตรทั้งหมด จำนวน ๒,๓๔๐,๐๙๓ ไร่ หรือคิดเป็นร้อยละ ๕๒ ของพื้นที่ทั้งจังหวัด

๑) พืชเศรษฐกิจหลัก

ได้แก่ ข้าวนาปี ข้าวโพด มันสำปะหลัง อ้อย ยูคาลิปตัส พืชผัก และผลไม้ สำหรับผลไม้ที่มีชื่อเสียง ได้แก่ แคนตาลูป ชมพู่ กระท้อน เป็นต้น

ตารางที่พื้นที่ปลูกข้าว พื้นที่เก็บเกี่ยวผลผลิตและผลผลิตเฉลี่ย (พื้นที่เกษตร ๒,๐๓๒,๙๕๘ ไร่)

ปี พ.ศ.	พื้นที่ปลูกข้าว (ไร่)	พื้นที่เก็บเกี่ยวข้าว (ไร่)	ผลผลิต (ตัน)	ผลผลิตเฉลี่ย (กก./ไร่)
๒๕๕๕	๘๐๙,๓๙๘	๗๑๘,๒๕๗	๒๒๒,๔๘๑	๓๑๐
๒๕๕๖	๘๐๖,๓๗๙	๗๒๗,๙๗๔	๒๔๐,๔๖๑	๓๓๐
๒๕๕๗	๗๙๔,๘๙๘	๗๗๐,๑๐๕	๒๕๒๑๓๙	๓๒๗
๒๕๕๘	๗๓๖,๑๖๕	๕๒๘,๕๙๒	๑๗๑,๑๒๙	๓๒๔
๒๕๕๙	๗๓๓,๓๐๐	๗๐๓,๖๘๙	๒๒๘,๔๔๗	๓๒๕

ตารางที่พื้นที่ปลูกข้าวโพด พื้นที่เก็บเกี่ยวผลผลิตและผลผลิตเฉลี่ย (พื้นที่เกษตร ๒,๐๓๒,๙๕๘ ไร่)

ปี พ.ศ.	พื้นที่เพาะปลูก (ไร่)	พื้นที่เก็บเกี่ยว (ไร่)	ผลผลิต (ตัน)	ผลผลิตเฉลี่ย (กก./ไร่)
๒๕๕๕	๑๒๔,๗๑๔	๑๒๒,๘๕๔	๘๘,๙๕๗	๗๒๔
๒๕๕๖	๙๔,๒๔๓	๙๐,๓๒๗	๖๕,๓๖๒	๗๒๔
๒๕๕๗	๑๐๒,๗๑๐	๙๙,๘๘๗	๖๘,๘๒๕	๖๗๐
๒๕๕๘	๑๑๔,๒๖๐	๑๑๑,๕๓๕	๗๒,๔๘๖	๖๕๐
๒๕๕๙	๑๑๕,๘๔๖	๑๑๒,๘๒๑	๗๔,๓๗๓	๖๕๙

ตารางที่พื้นที่ปลูกอ้อยโรงงาน พื้นที่เก็บเกี่ยวผลผลิตและผลผลิตเฉลี่ย (พื้นที่เกษตร ๒,๐๓๒,๙๕๘ไร่)

ปี พ.ศ.	พื้นที่เพาะปลูก (ไร่)	พื้นที่เก็บเกี่ยว (ไร่)	ผลผลิต (ตัน)	ผลผลิตเฉลี่ย (กก./ไร่)
๒๕๕๕	๒๘๐,๑๔๒	๒๓๖,๗๘๐	๒,๕๑๓,๘๙๓	๑๐,๖๑๗
๒๕๕๖	๓๑๐,๙๕๐	๓๑๐,๙๕๐	๓,๓๐๑,๓๕๖	๑๐,๘๗๕
๒๕๕๗	๓๑๐,๙๕๐	๓๑๐,๙๕๐	๔,๐๙๗,๙๘๑	๑๑,๖๒๐
๒๕๕๘	ไม่ปรากฏข้อมูล	๓๐๑,๖๕๒	๓,๓๗๒,๔๗๓	๑๑,๑๘๐
๒๕๕๙	ไม่ปรากฏข้อมูล	๓๕๙,๐๗๔	๓,๓๗๑,๗๐๔	๙,๓๙๐
๒๕๖๐	ไม่ปรากฏข้อมูล	๓๓๙,๘๗๙	๓,๑๙๑,๔๖๖	๙,๓๙๓

ตารางที่พื้นที่ปลูกมันสำปะหลัง พื้นที่เก็บเกี่ยวผลผลิตและผลผลิตเฉลี่ย (พื้นที่เกษตร ๒,๐๓๒,๙๕๘ ไร่)

ปี พ.ศ.	พื้นที่เพาะปลูก (ไร่)	พื้นที่เก็บเกี่ยว (ไร่)	ผลผลิต (ตัน)	ผลผลิตเฉลี่ย (กก./ไร่)
๒๕๕๕	๔๐๐,๙๕๔	๓๘๖,๔๔๘	๑,๓๐๑,๕๒๙	๓,๓๖๘
๒๕๕๖	๔๓๐,๐๑๙	๓๙๗,๒๑๕	๑,๔๗๔,๕๙๐	๓,๔๒๙
๒๕๕๗	๔๕๒,๖๕๒	๓๖๖,๔๗๗	๑,๒๓๓,๓๓๑	๓,๓๖๕
๒๕๕๘	๔๔๖,๒๓๘	๔๓๗,๕๘๖	๑,๕๕๕,๗๗๓	๓,๕๕๕
๒๕๕๙	๔๔๘,๗๓๐	๔๓๑,๘๙๑	๑,๓๗๘,๕๕๕	๓,๑๙๒
๒๕๖๐	๔๕๒,๔๙๒	๓๗๗,๓๕๘	๑,๓๙๖,๖๐๒	๓,๗๐๑

ที่มา :ศูนย์สารสนเทศการเกษตร สำนักงานเศรษฐกิจการเกษตร

๒) สัตว์เศรษฐกิจของจังหวัด

ได้แก่ โคเนื้อ โคนม กระบือ สุกร ไก่ และเป็ด

ตารางที่จำนวนสัตว์เศรษฐกิจของจังหวัดจำแนกเป็นรายอำเภอ ปี ๒๕๖๐

พื้นที่	เกษตรกรผู้เลี้ยงสัตว์รวม (ราย)	โคเนื้อ (ตัว)	โคนม (ตัว)	กระบือ (ตัว)	สุกร (ตัว)	ไก่ (ตัว)	เป็ด (ตัว)
สระแก้ว	๒๖,๒๓๐	๓๘,๓๙๘	๒๑,๒๕๗	๑๐,๕๘๕	๒๐,๔๖๓	๒,๐๑๕,๔๘๐	๓๕๖,๖๗๕
เมืองสระแก้ว	๓,๓๒๗	๖๐๘	๗๒	๖๖๘	๑๐๗	๙๔๙,๒๑๕	๑๒๓,๕๗๕
คลองหาด	๒,๔๕๒	๒,๔๑๗	๓,๑๒๕	๔๕	๒,๐๕๕	๙๒,๔๗๖	๖,๖๕๙
ตาพระยา	๓,๔๕๖	๙,๗๕๔	-	๒,๙๘๓	๑,๐๘๙	๘๐,๒๓๔	๙,๒๒๔
วังน้ำเย็น	๒,๔๘๔	๑,๐๓๙	๑๐,๔๖๘	๑๒๐	๔๙๓	๑๖๗,๙๖๘	๑๑,๗๖๙
วัฒนานคร	๔,๒๙๐	๙,๔๗๘	๒๑๑	๓,๒๐๘	๔,๐๔๔	๑๐๙,๕๘๘	๑๗,๐๘๔
อรัญประเทศ	๕,๒๖๗	๗,๑๔๒	๔๔	๙๐๐	๒,๕๔๗	๑๔๒,๘๔๓	๒๑,๔๖๘
เขาฉกรรจ์	๒,๑๑๙	๒,๕๘๔	๓,๒๙๓	๘๒๒	๙,๒๔๕	๒๑๙,๒๙๗	๒๔,๒๐๖
โคกสูง	๑,๒๐๑	๓,๘๗๔	-	๑,๕๓๘	๓๐๖	๘๑,๑๘๕	๒๒,๕๔๙
วังสมบูรณ์	๑,๖๓๔	๑,๕๐๒	๔,๐๔๔	๓๐๑	๕๗๗	๑๗๒,๖๗๔	๑๒๐,๑๔๑

ที่มา: สำนักงานปศุสัตว์จังหวัดสระแก้ว (ข้อมูล ณ วันที่ ๒๖ กันยายน ๒๕๖๐)



สำหรับการค้าชายแดนของไทยด้านกัมพูชา การนำเข้าและส่งออกสินค้าจะต้องผ่านพิธีการศุลกากร โดยมีจุดผ่านแดนที่สำคัญ ๔ จุด คือ จุดผ่านแดนถาวรบ้านคลองลึก อำเภออรัญประเทศ และจุดผ่อนปรนการค้าชั่วคราวอีก ๓ จุด คือ

๓.๑) จุดผ่อนปรนการค้าบ้านเขาดิน - บ้านกิโล ๑๓ ระหว่างอำเภอคลองหาดกับอำเภอสำเภาลูน จังหวัดพระตะบอง (อยู่ระหว่างยกฐานะให้เป็นจุดผ่านแดนถาวร)

๓.๒) จุดผ่อนปรนการค้าบ้านหนองปรือ - มาลัย ระหว่างอำเภออรัญประเทศ กับอำเภอมาลัย จังหวัดบันเตียเมียนเจย

๓.๓) จุดผ่อนปรนการค้าบ้านตาพระยา - บึงตากวน ระหว่างอำเภอตาพระยา กับอำเภอทมอพวก จังหวัดบันเตียเมียนเจย

อันดับสินค้าส่งออก-นำเข้า ผ่านด่านศุลกากรอรัญประเทศในปีงบประมาณ พ.ศ. ๒๕๕๙-๒๕๖๐

ตารางสินค้าส่งออกที่สำคัญ

ปีงบประมาณ ๒๕๖๐ (ต.ค.๕๙ - มิ.ย.๖๐)	มูลค่า (บาท)
รถยนต์	๒,๕๐๖,๙๙๔,๕๖๗.๘๙
เครื่องยนต์รถจักรยานยนต์	๒,๔๕๑,๖๙๕,๐๗๐.๓๒
อะไหล่รถจักรยานยนต์	๒,๒๘๕,๕๒๓,๕๕๓.๑๗
เครื่องดื่มชนิดไม่อัดลม	๑,๘๖๕,๑๗๐,๐๓๙.๘๕
เครื่องนวดเกี่ยวข้าว	๑,๖๐๒,๖๗๔,๐๗๑.๗๕
รถแทร็กเตอร์	๑,๔๑๔,๗๙๒,๕๕๒.๙๑
ปูนซีเมนต์	๑,๓๙๕,๗๓๖,๑๒๕.๔๒
ของทำด้วยพลาสติก	๑,๐๔๗,๒๒๒,๗๐๔.๓๒
เครื่องยนต์ดีเซล	๘๗๑,๓๑๖,๗๒๑.๘๓
รถไถนาเดินตาม	๘๕๘,๐๘๓,๒๗๖.๘๑

ตารางสินค้านำเข้าที่สำคัญ

ปีงบประมาณ ๒๕๖๐ (ต.ค. ๕๙ - มิ.ย.๖๐)	มูลค่า (บาท)
มันสำปะหลัง	๕,๗๓๓,๗๒๙,๒๓๔.๓๙
ส่วนประกอบมอเตอร์ทำด้วยอลูมิเนียม	๙๖๓,๒๒๕,๒๒๙.๓๔
ไอโซแทงค์	๗๔๘,๓๓๖,๖๕๙.๐๖
เศษอลูมิเนียม	๕๔๒,๙๓๗,๔๒๐.๔๘
เศษทองแดง	๕๐๔,๗๓๙,๒๗๙.๐๐
อาหารสำหรับสุนัข	๔๗๔,๕๘๓,๕๑๖.๐๒
มอเตอร์กระแสตรงขนาดเล็ก	๓๐๕,๓๖๔,๐๒๕.๘๑
เสื้อผ้าเก่าใช้แล้ว	๒๑๒,๒๗๔,๗๑๕.๘๒
เสื้อยืดสำหรับสตรีหรือเด็กหญิง	๒๐๕,๑๕๒,๔๔๑.๒๓
สายไฟพร้อมขั้วต่อ	๑๙๖,๓๑๖,๓๒๘.๗๕

ตารางมูลค่าการค้าชายแดนไทย – กัมพูชา

ปี/เดือน	มูลค่า (ล้านบาท)			
	การค้ารวม	การส่งออก	การนำเข้า	ดุลการค้า
๒๕๕๕	๕๒,๕๑๑.๖๒	๔๕,๘๕๙.๔๖	๖,๖๒๕.๑๖	๓๙,๒๐๗.๓๐
๒๕๕๖	๖๑,๗๐๔.๕๕	๕๒,๔๖๙.๒๘	๙,๒๓๔.๘๗	๔๓,๒๓๓.๘๑
๒๕๕๗	๖๗,๗๕๐.๑๓	๕๓,๘๒๓.๗๗	๑๓,๙๒๖.๓๖	๓๙,๘๙๗.๔๑
๒๕๕๘	๖๘,๓๗๔.๐๗	๕๕,๔๓๖.๗๕	๑๒,๙๓๗.๓๒	๔๒,๔๙๙.๔๓
๒๕๕๙	๗๐,๑๔๓.๒๘	๕๔,๐๙๓.๒๙	๑๖,๐๔๙.๙๘	๓๘,๐๔๓.๓๑
๒๕๖๐ (ข้อมูล เดือน ต.ค.๕๙ - ส.ค.๖๐)	๖๗,๐๙๕.๑๕	๕๑,๘๔๖.๕๙	๑๕,๒๔๘.๕๖	๓๖,๕๙๘.๐๓

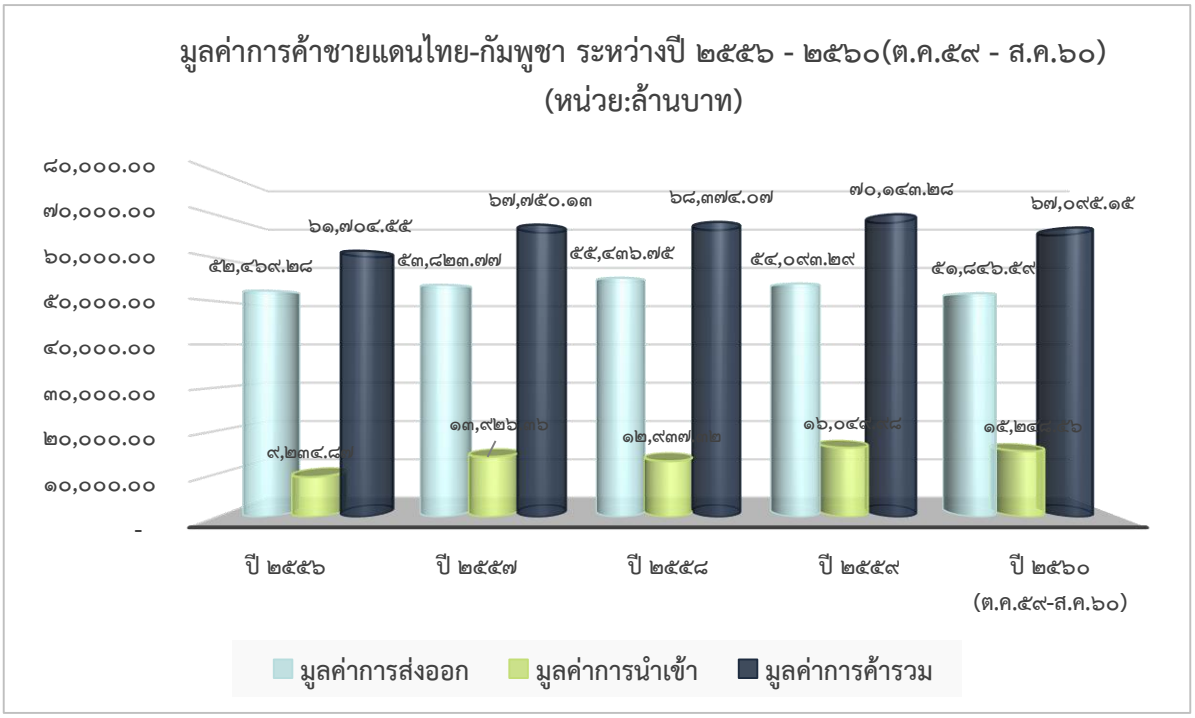

ที่มา : ด่านศุลกากรอรัญประเทศ (ข้อมูล ณ สิงหาคม ๒๕๖๐)

ในปี ๒๕๖๐ (ข้อมูล ณ เดือน กันยายน ๒๕๖๐) มีโรงงานอุตสาหกรรมรวมทั้งสิ้น จำนวน ๕๐๘ แห่ง เงินลงทุนทั้งสิ้น ๓๘,๒๗๘.๐๙ ล้านบาท สร้างงานให้ประชาชนมีงานทำรวม ๑๐,๙๘๙ คน ชี้ให้เห็นว่าในภาคอุตสาหกรรมมีการขยายตัวลดลงจาก ปี ๒๕๕๙ โดยพิจารณาจากจำนวนโรงงานที่ลดลงเมื่อเทียบกับปีที่แล้ว ร้อยละ ๒๖.๓๗

ตารางข้อมูลและสถิติจำนวนโรงงานอุตสาหกรรมในจังหวัดสระแก้ว

ปี พ.ศ.	จำนวนโรงงาน (แห่ง)	จำนวนเงินลงทุน (บาท)	จำนวนคนงาน (คน)
๒๕๕๕	๕๗๑	๑๒,๕๐๙,๑๘๓,๑๓๖	๑๓,๓๙๙
๒๕๕๖	๕๓๔	๑๓,๖๖๖,๐๗๘,๑๔๘	๑๓,๕๒๕
๒๕๕๗	๕๘๗	๑๔,๐๓๔,๕๐๗,๘๓๗	๑๓,๙๐๘
๒๕๕๘	๖๑๒	๑๔,๒๙๑,๗๓๗,๘๓๗	๑๔,๑๗๑
๒๕๕๙	๖๙๐	๓๔,๔๑๗,๗๖๗,๘๓๗	๑๕,๐๓๑
๒๕๖๐	๕๐๘	๓๘,๒๗๘.๐๙	๑๐,๙๘๙

จำนวนโรงงานอุตสาหกรรม จำนวนเงินลงทุน และจำนวนคนงาน ปี ๒๕๕๕-๒๕๕๙ จังหวัดสระแก้ว

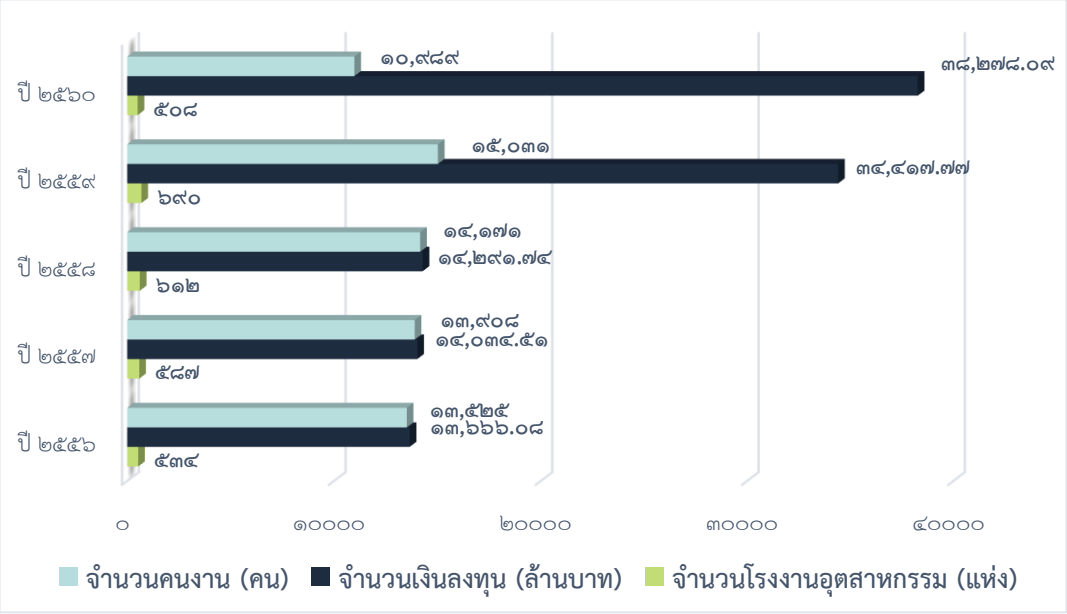

ที่มา : สำนักงานอุตสาหกรรมจังหวัดสระแก้ว (ข้อมูล ณ กันยายน ๒๕๖๐)

แหล่งท่องเที่ยวจังหวัดสระแก้ว ตามโครงการ ๑๒ เมืองต้องห้ามพลาด Plus

๑) ปราสาทสด๊กก๊อกธม

โบราณสถานประเภทหินแบบศาสนสถานฮินดูปราสาทก่อด้วยหินทรายและศิลาแลงตามลักษณะศิลปะเขมรแบบคลัง-บาปวน ในช่วงพุทธศวรรษที่ ๑๕-๑๖ ผังปราสาทด้านนอกเป็นกำแพงแก้ว ก่อด้วยศิลาแดง ยาวราว ๑๒๗ เมตร มีทางเข้าหลักคือโคปุระ หรือซุ้มประตูด้านทิศตะวันออกสร้างด้วยหินทราย ผ่านโคปุระเข้ามาจะพบคูน้ำรูปตัวยูล้อมปราสาท กว้างราว ๒๐ เมตร ถัดเข้าไปเป็นระเบียงคดล้อมรอบตัวปราสาทยาวราว ๔๒.๕ เมตร มีโคปุระอยู่กึ่งกลางกำแพงระเบียงคดทั้งสี่ด้าน ปราสาทนี้หันหน้าไปทางทิศตะวันออก ด้วยความเชื่อของขอมที่ว่า ทิศตะวันออกเป็นทิศแห่งพลังแสงสว่างและสิริมงคล ส่วนทิศตะวันตกเป็นทิศแห่งความตาย นอกจากนี้ผังปราสาท ยังแสดงให้เห็นถึงความเชื่อเรื่องจักรวาลของศาสนาฮินดู โดยมีเขาพระสุเมรุอยู่กึ่งกลางล้อมด้วยห่วงน้ำมหึมา ปรางค์ประธานเปรียบเสมือนเขาพระสุเมรุล้อมรอบด้วยเสาเป็นปริมณฑลบ่งบอกว่าเป็นเขตศักดิ์สิทธิ์สูงสุด ด้านหน้าปรางค์ประธาน บริเวณมุมระเบียงคดเป็นที่ตั้งของบรรณาลัยสองหลัง สันนิษฐานว่าเป็นที่เก็บตำราคัมภีร์

ที่ตั้ง : *บ้านหนองเสม็ด หมู่ ๓ ตำบลโคกสูง กิ่งอำเภอโคกสูง จังหวัดสระแก้ว*

๒) วัดถ้ำเขาฉกรรจ์

ตั้งอยู่บนเขาฉกรรจ์ ซึ่งเป็นเขาหินปูนขนาดใหญ่สามลูกที่ตั้งเรียงตัวติดกัน เป็นภูเขาหินปูนดึกดำบรรพ์อายุราว ๒-๔ พันปี โดยมีเขาฉกรรจ์เป็นลูกใหญ่ที่สุดและอยู่ตรงกลางมีภูเขามิ่งอยู่ด้านซ้ายและเขาผาอยู่ด้านซ้าย และขวาตั้งตระหง่านอยู่ริมทาง ซึ่งนักท่องเที่ยวสามารถแวะเที่ยวชมได้อย่างง่ายดายและบริเวณเชิงเขาเป็นสวนรุกขชาติ ใช้เป็นสถานที่ปลูกป่าของกรมป่าไม้บริเวณเขาฉกรรจ์นี้ยังเป็นที่ตั้งของ “วัดถ้ำเขาฉกรรจ์” ซึ่งเป็นวัดในพระพุทธศาสนา นิกายมหายาน ภายในวัดประกอบด้วยพระอุโบสถที่สร้างขึ้นในปี พ.ศ. ๒๔๓๓ มีลักษณะเป็นอาคารคอนกรีต เสริมเหล็ก กุฏิสงฆ์เป็นอาคารครึ่งตึกครึ่งไม้และมีบันไดประมาณ ๓๐๐ ขั้น เพื่อขึ้นไปยังยอดเขาจุดชมวิว มีถ้ำที่สำคัญ คือ ถ้ำเขาทะลุมีรอยพระพุทธบาทจำลองและจุดชมวิว เมื่อปีนขึ้นไปบนถ้ำจะมองลงไปเห็นวิวสวยงาม เพื่อให้เห็นทัศนียภาพที่สวยงาม ของอำเภอเขาฉกรรจ์ได้อย่างชัดเจน

ที่ตั้ง : *ตำบลเขาฉกรรจ์ อำเภอเขาฉกรรจ์ จังหวัดสระแก้ว*

๓) โรงเรียนกาสรกสิวิทย์

"กาสรกสิวิทย์" เป็นชื่อโรงเรียนที่ไม่ใช่โรงเรียนทั่ว ๆ ไปตามที่ใคร ๆ เคยเห็นแต่เป็นโรงเรียนที่สอนคนและควาย ให้ใช้ชีวิตร่วมกันได้ ตามวิถีของเกษตรกร ที่จัดตั้งขึ้นตามพระราชกระแสรับสั่งของสมเด็จพระเทพรัตนราชสุดาฯ ซึ่งให้มูลนิธิชัยพัฒนาดำเนินการจัดตั้งโรงเรียนแห่งนี้ขึ้น เพื่อให้เป็นแหล่งเรียนรู้ให้กับประชาชนในเรื่องการอนุรักษ์ วิถีชีวิตความเป็นอยู่แบบพื้นบ้านที่เรียบง่ายและพอเพียง ตามแนวพระราชดำริของพระบาทสมเด็จพระเจ้าอยู่หัว ภายในโรงเรียนกาสรกสิวิทย์ได้น้อมนำวิธีเกษตรพอเพียงมาปรับใช้ภายในบริเวณโรงเรียนด้วย โดยมีการแบ่ง พื้นที่ ๓๐-๓๐-๓๐-๑๐ เป็นพื้นที่เพาะปลูก สระน้ำเพื่อการใช้สอยและพื้นที่ทำนา อย่างละ ๓๐ ส่วน รวม ๙๐ ส่วน และพื้นที่พักอาศัย ๑๐ ส่วน ภายในพื้นที่โรงเรียนยังมีโรงเรือนแสดงเครื่องมือและอุปกรณ์ในการใช้ทำนา ที่ใช้กันมาแต่ดั้งเดิม ซึ่งทำขึ้นตามภูมิปัญญาชาวบ้านและแปลงนาจะปลูกข้าวในระยะต่าง ๆ กัน เพื่อให้ผู้ที่ได้มาเยี่ยมชมได้เห็นข้าวในระยะเติบโตที่ต่างกัน นอกจากนี้ ยังมีที่พักที่ทำจากดินเป็นที่พักของผู้ฝึกอบรมและวิทยากร เพื่อการสัมผัสวิถีชาวนาอย่างแท้จริง

ที่ตั้ง : *๙๙๙ ตำบลศาลาลำดวน อำเภอเมืองสระแก้ว จังหวัดสระแก้ว*



๔) ถ้ำเพชรโพธิ์ทอง

ภายในถ้ำมีหินงอกหินย้อยคล้ายเพชรประดับมุก อากาศในถ้ำถ่ายเทเย็นสบาย มีไฟฟ้าแสงสว่างภายในถ้ำมีห้องโถงสำหรับถ่ายภาพ ๔ จุด ได้แก่ ประตูสู่ถ้ำเพชรโพธิ์ทอง ห้องโถงอุโมงค์ใหญ่ ห้องมุกประดับเพชรและประตูสู่ปราสาทถ้ำ นักท่องเที่ยวสามารถศึกษาพืชสมุนไพรและพันธุ์ไม้หายาก เช่น ต้นโมกราชินี กวาวเครือ สลัดได บนเส้นทางเดินป่าระยะทาง ๓๐๐ เมตร มีฝูงค้างคาว และลิงป่าอาศัยอยู่ใกล้ถ้ำ เส้นทางเดินจากเชิงเขาไปสู่ทางเข้าถ้ำเพชรโพธิ์ทองนั้นจัดว่าได้รับการปรับแต่งให้เดินได้สะดวกอยู่พอสมควร สำหรับถ้ำเพชรโพธิ์ทองนั้น จัดว่าเป็นถ้ำขนาดกลางลวดลายบนผนังของถ้ำซึ่งเกิดขึ้นจากน้ำที่ขังตามธรรมชาติอยู่ในแอ่งด้านบนเขา เกิดเป็นสนิมซึมผ่านทะลุผนังออกมาเป็นดวงๆ คล้ายใบโพธิ์จึงกลายมาเป็นที่มาของชื่อถ้ำเพชรโพธิ์ทอง ส่วนด้านในสุดในห้องสุดท้ายจะพบกับหินงอกที่มีลักษณะคล้ายพระพุทธรูปชาวบ้านเรียกกันว่า *เป็นที่ชุมนุมของเทวดา จึงมีผู้ที่ศรัทธามาขอพรกันมาก*

ที่ตั้ง : *ตำบลคลองหาด อำเภอคลองหาด จังหวัดสระแก้ว*

๕) วัดนครธรรม

วัดนี้เป็นวัดโบราณเก่าแก่วัดหนึ่ง ภายในวัดมีสิ่งที่น่าสนใจคือ หลวงพ่อขาวหรือ หลวงพ่อปูน ซึ่งเป็นพระพุทธรูปโบราณนั่งขัดสมาธิสร้างด้วยปูนขาวจากหนองดินจี่ที่มีอายุ เก่าแก่กว่า ๑๐๐ ปี พระพุทธรูป หน้าตักกว้าง ๑๓๐.๙ เซนติเมตร และ สูง ๑๙๙ เซนติเมตร หลวงพ่อขาวหรือหลวงพ่อปูน มีชื่อเสียงด้านอภินิหารความศักดิ์สิทธิ์

โดยเมื่อครั้งที่ได้อัญเชิญหลวงพ่อขาวจากวัดร้างบ้านจิกในปี พ.ศ. ๒๔๖๘ ในขณะอัญเชิญมีปรากฏการณ์อัศจรรย์เกิดขึ้น พระภิกษุสงฆ์ได้เห็นน้ำพระเนตรของหลวงพ่อขาวไหลออกมาอย่างชัดเจน พร้อมกับมีฝนตกลงมาอย่างหนัก จึงเป็นเรื่องกล่าวขานถึงอภินิหารของหลวงพ่อขาวมาจนปัจจุบัน ทางวัดนครธรรมเปิดให้นักท่องเที่ยวเข้าเยี่ยมชมสักการะทุกวันไม่มีวันหยุด

ที่ตั้ง : *ตำบลวัฒนานคร อำเภอวัฒนานคร จังหวัดสระแก้ว*

๖) ตลาดโรงเกลือ

ปัจจุบันตลาดโรงเกลือมีพื้นที่ถึง ๕ ตลาด คือ ตลาดโรงเกลือเดิม ตลาดเดชไทย ตลาดเทศบาล ๓ ตลาดเบญจวรรณ และตลาดทรัพย์สมบูรณ์ รวมแล้วมีร้านค้ามากกว่า ๓,๐๐๐ ร้าน

นักท่องเที่ยวจึงต้องใช้เวลานานหากต้องการจะเลือกซื้อของได้ทั่วทั้งตลาด ด้วยเหตุนี้จึงมีการบริการให้เช่าจักรยานสำหรับให้นักท่องเที่ยวขี่ภายใน ตลาด และมีบริการรถลากของ ราคาแล้วแต่ตกลง

ที่ตั้ง : *๔๔๙-๔๕๐ ถนนกิโลเมตรที่ ๕ ฝั่งซ้าย ตำบลอรัญประเทศ อำเภออรัญประเทศ จังหวัดสระแก้ว*

๗) อุทยานแห่งชาติปางสีดา

สภาพพื้นที่ส่วนใหญ่เป็นเทือกเขาสูงสลับซับซ้อน ปกคลุมไปด้วยผืนป่า ทั้งป่าดิบชื้น ป่าดิบแล้ง ป่าดิบเขา ป่าเบญจพรรณ และป่าเต็งรัง ซึ่งเป็นที่อยู่ของสัตว์ป่าหายากและนกกว่า ๓๐๐ ชนิด จึงเหมาะแก่การมาศึกษาเรื่องสัตว์ป่าเป็นอย่างยิ่ง ภายในเขตอุทยานฯ ยังมีแหล่งท่องเที่ยวทางธรรมชาติอยู่มากมาย เช่น น้ำตกปางสีดา เป็นน้ำตกที่ทิ้งตัวจากหน้าผาสูง ๘ เมตร น้ำตกผาตะเคียนอยู่ห่างจากน้ำตกปางสีดา ประมาณ ๒.๕ กิโลเมตร ลักษณะเป็นหน้าผาสูง ๒๐ เมตร ในช่วงฤดูฝนสายน้ำจะไหลทิ้งตัวลดหลั่นเป็นชั้น ๆ ดูสวยงามมาก ทุ่งหญ้าบุตาปอด เป็นทุ่งหญ้าที่มีสัตว์ป่าจำนวนมากเข้ามาอาศัยหากินเหมาะสำหรับศึกษาพฤติกรรมของสัตว์ป่า จุดชมวิว ลักษณะเป็นหุบเขากว้างมีทิวทัศน์ที่สวยงามสามารถชมพระอาทิตย์ขึ้นและตกได้เป็นอย่างดี น้ำตกแควมะค่า ตั้งอยู่ลึกจึงเหมาะสำหรับผู้ที่รักการเดินป่า และบริเวณใกล้เคียงมีน้ำตกรากไทรน้อยด้วย

ที่ตั้ง : *ตำบลท่าแยก อำเภอเมืองสระแก้ว จังหวัดสระแก้ว*

๘) อ่างเก็บน้ำพระปรง

อ่างเก็บน้ำพระปรงเป็นอ่างเก็บน้ำขนาดใหญ่ของจังหวัดสระแก้ว มีความจุมากถึง ๙๗ ล้านลูกบาศก์เมตร เป็นหนึ่งในโครงการพระราชดำริของพระบาทสมเด็จพระเจ้าอยู่หัวในจังหวัดสระแก้ว สร้างขึ้น เพื่อช่วยกั้นต้นน้ำห้วยพระปรงซึ่งเป็นลำน้ำที่ไหลลงมาจากอุทยานแห่งชาติปางสีดา ทั้งนี้ด้วยสภาพป่าที่สมบูรณ์อ่างเก็บน้ำพระปรงจึงกลายเป็นอ่างเก็บน้ำขนาดใหญ่ที่เต็มไปด้วยพันธุ์ปลานานาชนิด ชาวบ้านหลังจากว่างเว้นจากการทำไร่ทำนา ก็มาหารายได้เสริมด้วยการจับปลาขาย เสน่ห์ของอ่างเก็บน้ำพระปรงอยู่ที่การนั่งเรือล่องแพชมทิวทัศน์ธรรมชาติ ตกปลา ดูนกป่า นกทุ่ง นกน้ำนานาชนิด โดยเฉพาะนกน้ำขนาดใหญ่ที่หายากใกล้สูญพันธุ์อย่าง “นกอ้ายงั่ว หรือนกงู” มีรายงานการพบนกชนิดนี้มากถึง ๗๐ - ๑๐๐ ตัว ถือเป็นแหล่งหากินของนกงูที่ใหญ่ที่สุดของไทย

ที่ตั้ง : *ตำบลช่องกุ่ม อำเภอวัฒนานคร จังหวัดสระแก้ว*

๙) ปราสาทเขาน้อยสีชมพู

ปราสาทแห่งนี้สร้างขึ้นในพุทธศตวรรษที่ ๑๒ จากหลักฐานทางประวัติศาสตร์สันนิษฐานว่าเป็นศาสนสถานในศาสนาฮินดูประกอบด้วย ปรางค์ ๓ หลัง คือ ปรางค์ทิศเหนือ ปรางค์องค์กลาง และปรางค์ทิศใต้ แต่เหลือเพียงปรางค์องค์กลางเท่านั้นที่ยังคงสภาพค่อนข้างสมบูรณ์ ต่อมาเมื่อ พ.ศ. ๒๔๗๘ จึงได้รับการขึ้นทะเบียนเป็นโบราณสถานแห่งชาติจากกรมศิลปากร และมีการสำรวจขุดพบโบราณวัตถุจำนวนมาก เช่น โบราณวัตถุทำจากโลหะ เครื่องปั้นดินเผา ทับหลังหินทราย ๕ ชิ้น และค้นพบแผ่นจารึกบ่งบอกถึงอายุการสร้างปราสาทเรียกว่า จารึกเขาน้อยและทับหลังหินทรายอายุประมาณพุทธศตวรรษที่ ๑๒ ศิลาจารึกระบุมหาศักราช ๕๕๙ ตรงกับ พ.ศ. ๑๑๘๐ ซึ่งเป็นจารึกที่ระบุศักราชเก่าที่สุดในประเทศโบราณวัตถุต่าง ๆ ที่ได้จากการขุดค้นปัจจุบันเก็บรักษาและตั้งแสดงอยู่ที่พิพิธภัณฑสถานแห่งชาติปราจีนบุรี

ที่ตั้ง : *บ้านคลองน้ำใส ตำบลคลองน้ำใส อำเภออรัญประเทศ จังหวัดสระแก้ว*

๑๐) ละลุ

"ละลุ" เป็นภาษาเขมร แปลว่า "ทะลุ" มีพื้นที่กว้างกว่า ๒,๐๐๐ ไร่ เป็นปรากฏการณ์ทางธรรมชาติ ละลุเกิดจากน้ำฝนกัดเซาะยุบตัวหรือพังทลายของดิน เนื่องจากสภาพดินแข็งจะคงอยู่ไม่ยุบตัวเมื่อถูกลมกัดกร่อนจึงมีลักษณะเป็นรูปต่าง ๆ มองคล้ายกำแพงเมือง หน้าผาบ้างมีลักษณะเป็นแท่งๆ จึงทำให้ละลุมีความสวยงามและแปลกตาแตกต่างกันตามจินตนาการของแต่ละคน

ในทุก ๆปี ละลุจะเปลี่ยนรูปร่างของมันไปเรื่อย ๆ ตามแต่ลมและฝนที่ช่วยกันตกแต่งชั้นดิน และในบางพื้นที่ก็จะมีละลุที่มีสีน้ำตาลทองตัดกับสีเขียวสดของต้นข้าวกลางพื้นที่ทำนาของชาวบ้าน ซึ่งเป็นสิ่งที่สวยงามมากจนได้รับขนานนามว่าเป็นแกรนด์แคนยอนของเมืองไทยเลยทีเดียว นักท่องเที่ยวที่สนใจอยากชมปรากฏการณ์ธรรมชาติละลุจะต้องจอดรถไว้ที่ศูนย์บริการนักท่องเที่ยว เพื่อป้องกันการยุบตัวและเสียหายจากการขับรถเข้าไปเอง แต่จะมีการให้บริการรถอีแต๊กของศูนย์บริการนักท่องเที่ยวเพื่อเข้าไปชมละลุและจะมีมัคคุเทศก์ท้องถิ่น รวมถึงยุวมัคคุเทศก์มาให้ความรู้เกี่ยวกับเรื่องของละลุอีกด้วย

ที่ตั้ง : *๔๔๙-๔๕๐ ถนนกิโลเมตรที่ ๕ ฝั่งซ้าย ตำบลอรัญประเทศ อำเภออรัญประเทศ จังหวัดสระแก้ว*



สภาพทางสังคม

๑) ความจำเป็นพื้นฐาน (จปฐ.)

ผลการจัดเก็บข้อมูลความจำเป็นพื้นฐาน (จปฐ.) ปี ๒๕๖๐ ซึ่งจัดเก็บทุกครัวเรือนในเขตพื้นที่ชนบทในจังหวัดสระแก้ว จำนวน ๑๑๘,๒๗๓ ครัวเรือน ๗๑๒ หมู่บ้าน ๕๗ ตำบล ๙ อำเภอ มีจำนวนประชากรรวม ๓๑๘,๒๔๑ คน แยกเป็นชาย ๑๕๘,๐๔๙ คน หญิง ๑๖๐,๑๙๒ คน ในภาพรวม ทั้งจังหวัดสระแก้ว ผลการจัดเก็บข้อมูลความจำเป็นพื้นฐาน (จปฐ.) รายตัวชี้วัด จำนวน ๕ หมวด ๓๑ ตัวชี้วัด ตัวชี้วัดที่บรรลุเป้าหมายความจำเป็นพื้นฐาน จำนวน ๑๙ ตัวชี้วัด และตัวชี้วัดที่ยังไม่บรรลุเป้าหมาย ตามเกณฑ์ จปฐ. ที่ควรให้ความสำคัญในการแก้ไขปัญหาเป็นลำดับต้นของจังหวัดสระแก้ว จำนวน ๑๒ ตัวชี้วัด ดังนี้

ตารางตัวชี้วัดที่ไม่บรรลุเป้าหมายตามเกณฑ์ จปฐ. ปี ๒๕๖๐

ตัวชี้วัดที่	เกณฑ์วัด	จำนวนต้องแก้ไข
๘	ครัวเรือนมีความมั่นคงในที่อยู่อาศัย และบ้านมีสภาพคงทนถาวร	๑๖๒ ครัวเรือน
๑๒	ครัวเรือนไม่ถูกรบกวนจากมลพิษ	๕๓๒ ครัวเรือน
๑๓	ครัวเรือนมีการป้องกันอุบัติภัยและภัยธรรมชาติอย่างถูกวิธี	๑,๔๙๗ ครัวเรือน
๑๔	ครัวเรือนมีความปลอดภัยในชีวิตและทรัพย์สิน	๑๑๐ ครัวเรือน
๑๖	เด็กอายุ ๖-๑๔ ปี ได้รับการศึกษาภาคบังคับ ๙ ปี	๒,๓๖๘ คน
๑๗	เด็กจบชั้น ม.๓ ได้เรียนต่อชั้น ม.๔ หรือเทียบเท่า	๘๔ คน
๑๙	คนอายุ ๑๕-๕๙ ปี อ่าน เขียนภาษาไทย และคิดเลขอย่างง่ายได้	๗๐๓ คน
๒๓	ครัวเรือนมีการเก็บออมเงิน	๑๗,๑๑๘ ครัวเรือน
๒๔	คนในครัวเรือนไม่ดื่มสุรา	๒๕,๒๓๑ คน
๒๖	คนอายุ ๖ ปีขึ้นไป ปฏิบัติกิจกรรมทางศาสนาอย่างน้อยสัปดาห์ละ ๑ ครั้ง	๑,๙๙๔ คน
๒๗	ผู้สูงอายุได้รับการดูแลจากครอบครัว ชุมชน ภาครัฐ หรือเอกชน	๑๗ คน
๒๘	ผู้พิการได้รับการดูแลจากครอบครัว ชุมชน ภาครัฐ หรือเอกชน	๒ คน

เมื่อพิจารณาโดยรวมแล้ว จะเห็นว่าตัวชี้วัดความจำเป็นพื้นฐานที่ยังไม่บรรลุเป้าหมาย ซึ่งเป็นปัญหาในระดับครัวเรือนของคนในชนบทนั้น จำเป็นที่จะต้องให้หน่วยงานและผู้ที่เกี่ยวข้อง รวมทั้งรัฐบาลนำไปวางแผนพัฒนาปรับปรุงแก้ไขให้ประชาชนมีคุณภาพชีวิตดีขึ้น ผ่านเกณฑ์ความจำเป็นพื้นฐาน และพ้นจากปัญหาต่าง ๆ ในโอกาสต่อไป

๒) การพัฒนาคุณภาพชีวิต (กชช.2 ค.)

จากผลการสำรวจข้อมูล กชช.๒ ค. ปี ๒๕๕๙ ของจังหวัดสระแก้ว จำนวนหมู่บ้านที่สำรวจทั้งสิ้น ๗๑๒ หมู่บ้าน ๘๒,๓๕๒ ครัวเรือน ราษฎร ๓๐๒,๖๒๒ คน (ชาย ๑๕๒,๓๒๔ คน,หญิง ๑๕๐,๒๙๘ คน) จำนวน ๓๑ ตัวชี้วัด ซึ่งเป็นตัวชี้วัดที่จะทำให้ทราบถึงสภาพทั่วไป ซึ่งเกี่ยวข้องต่อชีวิตความเป็นอยู่ของประชาชนในพื้นที่จังหวัดสระแก้ว ในภาพรวมของจังหวัดสรุปได้ว่าตัวชี้วัดที่เป็นปัญหามากที่สุด ๓ อันดับแรกของจังหวัดสระแก้ว คือ อันดับ ๑ การเข้าถึงแหล่งทุนของชุมชน ๒๗๘ หมู่บ้าน (ร้อยละ ๓๙.๐๔) อันดับ ๒ คุณภาพน้ำ ๒๔๓ หมู่บ้าน (ร้อยละ ๓๔.๑๓) และอันดับ ๓ คุณภาพดิน ๒๑๕ หมู่บ้าน (ร้อยละ ๓๐.๒๐) จากการสำรวจ ๗๑๒ หมู่บ้าน มีหมู่บ้านเร่งรัดพัฒนาอันดับหนึ่ง จำนวน - หมู่บ้าน เร่งรัดพัฒนาอันดับสอง จำนวน ๒๕ หมู่บ้าน และหมู่บ้านเร่งรัดพัฒนาอันดับสาม จำนวน ๖๘๗ หมู่บ้าน

จากข้อมูลการเกิดสาธารณภัยจังหวัดสระแก้ว พบว่า ปัญหาด้านความไม่ปลอดภัยในชีวิตและทรัพย์สินส่วนใหญ่เป็นปัญหาที่ประชาชนได้รับผลกระทบจากสาธารณภัยในรอบปี (วาตภัย) รองลงมาเป็นปัญหาประชาชนถูกลักทรัพย์/ชิงทรัพย์/ถูกทำลายทรัพย์สินในรอบปีที่ผ่านมา และประชาชนที่ได้รับอุบัติเหตุจากยานพาหนะในรอบปีที่ผ่านมา

ตารางข้อมูลการเกิดสาธารณภัยจังหวัดสระแก้ว ปีงบประมาณ พ.ศ. ๒๕๕๖ – ๒๕๖๐ (จำนวนครั้ง)

ปีงบประมาณ	วาตภัย	ภัยแล้ง	อุทกภัย	อัคคีภัย	ฟ้าผ่า	โรคระบาดสัตว์	ดินยุบตัว	ช่างป่า	ทุ่นระเบิด
๒๕๕๖	๔๕	๔	๒๓	๑๙	-	-	-	๑	-
๒๕๕๗	๖๘	๓	๘	๒๖	-	-	-	-	-
๒๕๕๘	๔๙	๔	๕	๑๙	-	-	-	-	๑
๒๕๕๙	๓๐	๖	-	๒๑	-	-	-	-	-
๒๕๖๐	๗๗	๑	๑	๑๑	๑	๑	๑	-	-

ที่มา : ข้อมูลฝ่ายสงเคราะห์ผู้ประสบภัย สำนักงานและบรรเทาสาธารณภัยจังหวัดสระแก้ว วันที่ ๒๗ กันยายน ๒๕๖๐

ตารางข้อมูลการจับกุมผู้กระทำผิดในคดีแต่ละกลุ่มที่เกิดขึ้น ปีงบประมาณ ๒๕๕๖ – ๒๕๖๐

กลุ่มคดี	๒๕๕๖			๒๕๕๗			๒๕๕๘			๒๕๕๙			๒๕๖๐		
	รับแจ้ง	จับกุม		รับแจ้ง	จับกุม		รับแจ้ง	จับกุม		รับแจ้ง	จับกุม		รับแจ้ง	จับกุม	
	ราย	ราย	คน	ราย	ราย	คน	ราย	ราย	คน	ราย	ราย	คน	ราย	ราย	คน
กลุ่มที่ ๑ (ความผิดเกี่ยวกับชีวิต ร่างกาย และเพศ)	๒๑๑	๑๗๐	๒๑๘	๒๒๖	๑๙๙	๒๕๑	๓๒๓	๓๐๓	๓๗๘	๓๑๔	๒๙๓	๓๔๕	๒๖๘	๒๔๙	๓๐๘
กลุ่มที่ ๒ (ความผิดเกี่ยวกับทรัพย์)	๕๓๔	๓๐๒	๓๙๘	๕๓๔	๓๒๔	๔๒๕	๖๗๕	๔๓๙	๖๐๑	๖๘๒	๔๙๐	๖๑๗	๕๑๐	๓๖๗	๔๕๖
กลุ่มที่ ๓ (ฐานความผิดพิเศษ)	๕๓๖	๓๔๑	๕๓๐	๕๙๖	๓๑๗	๔๗๒	๔๐๒	๒๑๖	๓๘๐	๖๑๗	๑๗๙	๔๗๘	๔๐๗	๒๐๓	๓๐๓
กลุ่มที่ ๔ (คดีความผิดที่รัฐเป็นผู้เสียหาย)	-	๕,๑๑๓	๖๗๓๐		๕,๕๘๑	๗,๗๘๒		๕,๐๗๙	๗,๐๑๖		๕,๑๒๔	๖,๓๙๙		๕,๓๗๓	๖,๔๓๗
รวม	๑,๒๘๑	๕,๙๒๖	๗,๘๗๖	๑,๓๕๖	๖,๔๒๑	๘,๙๓๐	๑,๔๐๐	๖,๐๓๗	๘,๓๗๕	๑,๖๑๓	๖,๐๘๖	๗,๘๓๙	๑,๑๘๕	๖,๑๙๒	๗,๕๐๔

ที่มา : ตำรวจภูธรจังหวัดสระแก้ว วันที่ ๒๗ กันยายน ๒๕๖๐

ตารางอุบัติเหตุการจราจรทางบก และความเสียหาย พ.ศ. ๒๕๕๕ – ๒๕๕๙

ปี พ.ศ.	จำนวนอุบัติเหตุ (แห่ง)	จำนวนคนตาย (ราย)	จำนวนคนบาดเจ็บ (ราย)	ทรัพย์สินเสียหาย (บาท)
๒๕๕๖	๓๘๒	๑๐๓	๑๕๓	๖,๔๖๐,๓๐๐
๒๕๕๗	๒๔๖	๖๘	๑๐๔	๕,๔๗๔,๑๐๐
๒๕๕๘	๓๐๙	๘๓	๙๕	๖,๕๕๐,๕๘๐
๒๕๕๙	๓๓๓	๑๔๔	๑๑๐	๓,๒๐๙,๔๙๔

ที่มา : ตำรวจภูธรจังหวัดสระแก้ว

จังหวัดสระแก้ว มีหน่วยงานรับผิดชอบจัดการศึกษาทั้ง ๓ รูปแบบ คือ การศึกษาในระบบ การศึกษานอกระบบ และการจัดการศึกษาตามอัธยาศัย ซึ่งเป็นไปตามพระราชบัญญัติการศึกษาแห่งชาติ พ.ศ.๒๕๔๒ และแก้ไขเพิ่มเติม (ฉบับที่ ๒) พ.ศ.๒๕๔๕ แบ่งเขตพื้นที่การศึกษาจัดการศึกษาเป็น ๒ เขต ดังนี้ เขตพื้นที่การศึกษาสระแก้ว เขต ๑ ได้แก่ อำเภอเมืองสระแก้ว คลองหาด เขาฉกรรจ์ วังน้ำเย็น และวังสมบูรณ์ เขตพื้นที่การศึกษาสระแก้ว เขต ๒ ได้แก่ อำเภอตาพระยา อรัญประเทศ วัฒนานคร และโคกสูง ซึ่งสามารถสรุปข้อมูลด้านการศึกษาได้ดังต่อไปนี้

ตารางจำนวนสถานศึกษาจำแนกตามระดับการศึกษารายอำเภอ ปีการศึกษา ๒๕๕๙

อำเภอ	อนุบาล	อนุบาล – ประถมศึกษา	อนุบาล – มัธยมฯ ตอนต้น	ประถมฯ – มัธยมฯ ตอนต้น	ประถมฯ – มัธยมฯ ตอนปลาย	มัธยมฯ ตอนต้น – มัธยมฯ ตอนปลาย	รวม
เมืองสระแก้ว	๒	๕๒	๙	๑	-	๔	๖๘
คลองหาด	-	๑๖	๕	-	-	๒	๒๓
วังน้ำเย็น	-	๑๘	๘	-	๑	๒	๒๙
เขาฉกรรจ์	-	๑๘	๘	-	-	๒	๒๘
วังสมบูรณ์	-	๑๖	๕	-	-	๒	๒๓
ตาพระยา	-	๒๒	๗	-	-	๓	๓๒
วัฒนานคร	-	๓๕	๑๔	-	-	๓	๕๒
อรัญประเทศ	-	๓๐	๑๗	-	-	๒	๔๙
โคกสูง	-	๑๒	๒	-	-	๑	๑๕
รวม	๒	๒๑๙	๗๕	๑	๑	๒๑	๓๑๙

ที่มา : สำนักงานสถิติจังหวัดสระแก้ว

ตารางจำนวนครูจำแนก ตามสังกัดรายอำเภอ ปีการศึกษา ๒๕๕๙

อำเภอ	สังกัด				
	สนง.คณะกรรมการการศึกษาขั้นพื้นฐาน	สำนักบริหารงานคณะกรรมการส่งเสริมการศึกษาเอกชน	องค์กรปกครองส่วนท้องถิ่น	กองกำกับการตำรวจตระเวนชายแดน	รวม
เมืองสระแก้ว	๗๐๔	๕๓	๑๒๓	-	๘๘๐
คลองหาด	๒๒๘	-	๑๐	๑๐	๒๔๘
วังน้ำเย็น	๓๘๗	๔๘	๗๓	๑๐	๕๑๘
เขาฉกรรจ์	๒๖๖	๗	๗๖	๑๒	๓๖๑
วังสมบูรณ์	๒๕๐	-	-	๓๒	๒๘๒
วัฒนานคร	๔๙๘	๑๐	๑๖๔	-	๖๗๒
อรัญประเทศ	๕๐๑	๒๒๙	๙๓	๒๑	๘๔๔
ตาพระยา	๔๗๓	๙	-	-	๔๘๒
โคกสูง	๑๙๔	-	-	-	๑๙๔
รวม	**๓,๕๐๑**	**๓๕๖**	**๓๓๙**	**๘๕**	**๔,๔๘๑**

ที่มา : สำนักงานสถิติจังหวัดสระแก้ว

๑) โครงสร้างของกำลังแรงงาน

ปี ๒๕๕๙ จังหวัดสระแก้วมีประชากรที่มีอายุ ๑๕ ปีขึ้นไปจำนวน ๔๗๐,๐๐๕ คน เป็นผู้ที่อยู่ในกำลังแรงงาน ๓๑๔,๖๔๓ คน ประกอบด้วยผู้มีงานทำ ๒๙๖,๖๔๗ คน ผู้ว่างงาน ๕,๐๔๓ คน ผู้ที่รอฤดูกาล ๑๒,๙๕๒ คน ส่วนผู้ที่ไม่อยู่ในกำลังแรงงาน มี ๑๕๕,๓๖๒ คน

แผนผัง การจำแนกประชากรตามสถานภาพแรงงานเฉลี่ย ปี ๒๕๕๙

ที่มา : สำนักงานสถิติจังหวัดสระแก้ว

๒) ภาวะการมีงานทำของประชากร

๒.๑) อุตสาหกรรม

เมื่อพิจารณาตามประเภทอุตสาหกรรมหรือลักษณะของการประกอบกิจกรรมของผู้มีงานทำ ในเชิงเศรษฐกิจ พบว่า ผู้ทำงานส่วนใหญ่ทำงานนอกภาคเกษตรกรรมร้อยละ ๖๔.๙ (ชายร้อยละ ๖๒ หญิงร้อยละ ๖๘.๖) และทำงานในภาคเกษตรกรรมร้อยละ ๓๕.๑ (ชายร้อยละ ๓๘.๑ หญิงร้อยละ ๓๑.๔) โดยผู้ที่ทำงานนอกภาคเกษตรกรรมส่วนใหญ่ทำงานในสาขาการขายส่ง และการขายปลีก การซ่อมแซมยานยนต์และรถจักรยานยนต์ ร้อยละ ๑๙.๖ รองลงมาคือ สาขาการผลิต ร้อยละ ๑๓.๑ สาขาการก่อสร้าง ร้อยละ ๘.๕ สาขาที่พักแรมและบริการด้านอาหาร ร้อยละ ๖.๔ สาขาการบริหารราชการ การป้องกันประเทศ และการประกันสังคมภาคบังคับ ร้อยละ ๖.๘ ที่เหลือกระจายอยู่ในอุตสาหกรรมอื่น ๆ

แผนภูมิ ร้อยละของผู้มีงานทำ จำแนกตามอุตสาหกรรมที่สำคัญเฉลี่ย ปี ๒๕๕๙

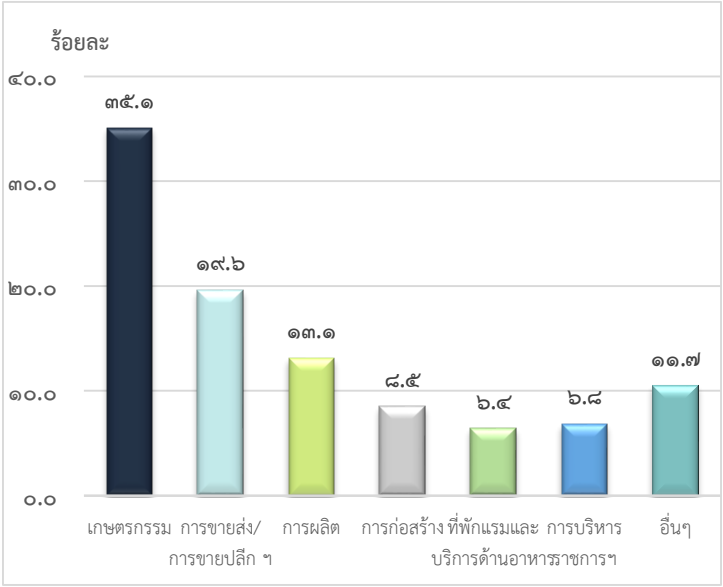

ที่มา : สำนักงานสถิติจังหวัดสระแก้ว

๒.๒) สถานภาพการทำงาน

จากการสำรวจสถานภาพการทำงาน พบว่า ผู้มีงานทำส่วนใหญ่ทำงานในฐานะลูกจ้างมากที่สุด ร้อยละ ๔๒.๙ (ลูกจ้างเอกชนร้อยละ ๓๒.๒ และลูกจ้างรัฐบาลร้อยละ ๑๐.๖) รองลงมาทำงานส่วนตัวโดยไม่มีลูกจ้าง ร้อยละ ๓๕.๒ ช่วยธุรกิจในครัวเรือนโดยไม่ได้รับค่าจ้างร้อยละ ๑๘.๓ มีสถานภาพเป็นนายจ้าง ร้อยละ ๓.๗

แผนภูมิ ร้อยละของผู้มีงานทำ จำแนกตามสถานภาพการทำงานเฉลี่ย ปี ๒๕๕๙

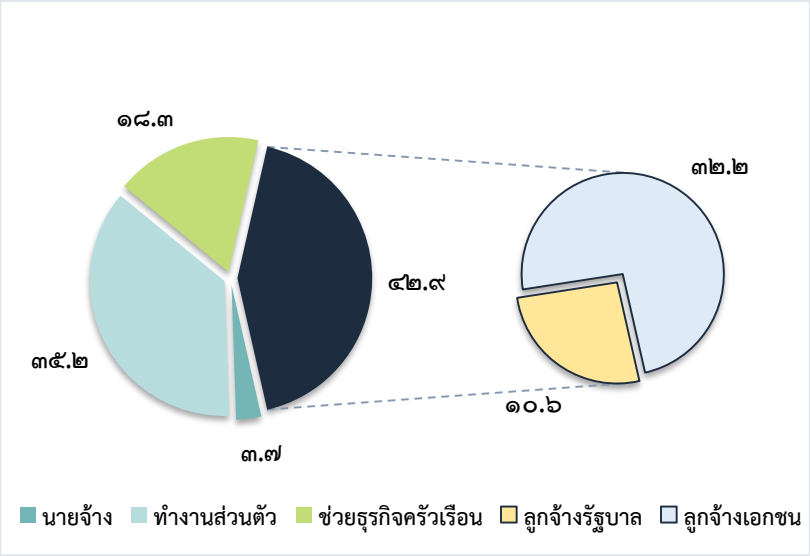

ที่มา : สำนักงานสถิติจังหวัดสระแก้ว

๒.๓) ภาวะการว่างงานของประชากร

ปี ๒๕๕๙ จังหวัดสระแก้ว มีผู้ว่างงานเฉลี่ย จำนวน ๕,๐๔๓ คน โดยเป็นชายจำนวน ๓,๓๕๓ คน หญิงจำนวน ๑,๖๙๐ คน เมื่อพิจารณาถึงอัตราการว่างงาน จังหวัดสระแก้วมีอัตราการว่างงานร้อยละ ๑.๖ โดยชายมีอัตราการว่างงานร้อยละ ๑.๘๙ และหญิงมีอัตราการว่างงานร้อยละ ๑.๒๓

ตารางจำนวนและอัตราการว่างงาน จำแนกตามเพศ

หน่วย : คน

เพศ	ผู้อยู่ในกำลังแรงงาน	ผู้ว่างงาน	อัตราการว่างงาน
รวม	๓๑๔,๖๔๓	๕,๐๔๓	๑.๖
ชาย	๑๗๗,๖๔๐	๓,๓๕๓	๑.๘๙
หญิง	๑๓๗,๐๐๓	๑,๖๙๐	๑.๒๓

หมายเหตุ : อัตราการว่างงาน = $\frac{\text{ผู้ว่างงาน} \times ๑๐๐}{\text{ผู้อยู่ในกำลังแรงงาน}}$

ที่มา : สำนักงานสถิติจังหวัดสระแก้ว

ในปี ๒๕๕๙ จังหวัดสระแก้ว มีสถานพยาบาลในสังกัดกระทรวงสาธารณสุขที่มีเตียงรับผู้ป่วยค้างคืน ประเภทบริการทั่วไป จำนวน ๙ แห่ง จำนวนเตียง ๘๙๔ เตียง สังกัดกระทรวงอื่น ๆ จำนวน ๑ แห่ง จำนวนเตียง ๖๐ เตียง และประเภทบริการเฉพาะโรค ในสังกัดกระทรวงสาธารณสุข จำนวน ๑ แห่ง จำนวนเตียง ๙๐ เตียง

ส่วนบุคลากรทางสาธารณสุขที่สำคัญคือ แพทย์และพยาบาล มีจำนวนดังนี้

- แพทย์ ๙๖ คน อัตราส่วนแพทย์ : ประชากร เท่ากับ ๑ : ๑๐,๐๐๐
- พยาบาล ๗๖๔ คน อัตราส่วนพยาบาล : ประชากร เท่ากับ ๑ : ๒,๕๐๐

ตารางจำนวนโรงพยาบาลและบุคลากรทางการแพทย์ในแต่ละอำเภอของจังหวัดสระแก้ว ปี ๒๕๕๙

อำเภอ	จำนวนโรงพยาบาล (แห่ง)	จำนวนโรงพยาบาลส่งเสริมสุขภาพตำบล/สถานีอนามัย (แห่ง)	จำนวนแพทย์ (คน)	จำนวนพยาบาลวิชาชีพ (คน)
อำเภอเมืองสระแก้ว	๑	๒๑	๔๔	๓๒๘
อำเภออรัญประเทศ	๒	๑๖	๒๑	๑๒๗
อำเภอวัฒนานคร	๑	๒๐	๗	๗๒
อำเภอวังน้ำเย็น	๑	๗	๘	๗๑
อำเภอวังสมบูรณ์	๑	๖	-	๑๐
อำเภอคลองหาด	๑	๙	๔	๔๐
อำเภอตาพระยา	๑	๑๕	๕	๔๙
อำเภอเขาฉกรรจ์	๑	๗	๖	๔๘
อำเภอโคกสูง	๑	๙	๑	๑๙
รวม	**๑๐**	**๑๑๐**	**๙๖**	**๗๖๔**

ที่มา : สำนักงานสาธารณสุขจังหวัดสระแก้ว

ปฏิทินวัฒนธรรมประเพณี จังหวัดสระแก้ว ประจำปีงบประมาณ พ.ศ. ๒๕๖๐

วัฒนธรรม/ประเพณี	ระยะเวลาดำเนินการ	สถานที่ดำเนินการ	รายละเอียดกิจกรรม
๑.ประเพณีออกพรรษา	๑๖ ตุลาคม ๒๕๕๙ (วันขึ้น ๑๕ ค่ำ เดือน ๑๑)	- วัดสระแก้ว พระอารามหลวง อ.เมืองสระแก้ว จ.สระแก้ว (ระดับจังหวัด) -ทุกวัดในจังหวัดสระแก้ว	- ทำบุญตักบาตร - การแสดงพระธรรมเทศนา
๒. งานตักบาตรเทโวโรหนะ	๑๖ – ๑๙ ตุลาคม ๒๕๕๙ (วันขึ้น ๑๕ ค่ำ เดือน ๑๑) (วันแรม ๑ - ๒ ค่ำ เดือน ๑๑)	- วัดสระแก้วพระอารามหลวง - วัดศาลาลำดวน อ.เมืองสระแก้ว - วัดถ้ำเขาฉกรรจ์ ต.เขาฉกรรจ์ อ.เขาฉกรรจ์ - วัดอนุบรรพต ต.บ้านใหม่หนองไทร อ.อรัญประเทศ - ปราสาทเขาโล้น ต.ทัพราช อ.ตาพระยา - ทุกวัดในจังหวัดสระแก้ว	- พิธีทำบุญตักบาตร - พิธีออกพรรษาที่ยิ่งใหญ่ - การแสดงศิลปวัฒนธรรมพื้นบ้าน
๓. ประเพณี แห่หอปราสาทผึ้ง	ตุลาคม ๒๕๖๐ (วันขึ้น ๑๕ ค่ำ เดือน ๑๑)	- วัดเขาน้อยสีชมพู ตำบลคลองน้ำใส/วัดชนะไชยศรี ต.ฟากห้วย/ต.ป่าไร่ อ.อรัญประเทศ - วัดราษฎร์นิมิต ต.สระแก้ว/บ้านคลองอาราง ต.บ้านแก้ง อ.เมืองสระแก้ว	- พิธีแห่หอปราสาทผึ้ง - การประกวดหอปราสาทผึ้ง - ขบวนแห่หอปราสาทผึ้ง
๔. ประเพณีทอดกฐิน	๗ – ๘ พฤศจิกายน ๒๕๕๙ (แรม ๑ ค่ำ เดือน ๑๑ ถึง วันขึ้น ๑๕ ค่ำ เดือน ๑๒)	ทุกวัดในจังหวัดสระแก้ว	- สมโภชน์องค์กฐิน - ถอดถวายพระกฐิน - ฉลองพระกฐิน
๕. ประเพณีลอยกระทง	๓ พฤศจิกายน ๒๕๕๙ (วันขึ้น ๑๕ ค่ำ เดือน ๑๒)	- เทศบาลเมือง/เทศบาลตำบล/อบต. ในพื้นที่จังหวัดสระแก้ว - วัดในพื้นที่จังหวัดสระแก้ว	- การลอยกระทงเพื่อขอขมาพระแม่คงคา - การประกวดกระทง - การประกวดนางนพมาศ , หนูน้อยนพมาศ - การแข่งขันกีฬาพื้นบ้าน - การแสดงศิลปวัฒนธรรมพื้นบ้าน และดนตรี - การแสดงและจำหน่ายสินค้าพื้นเมือง และสินค้าภูมิปัญญา OTOP

วัฒนธรรม/ประเพณี	ระยะเวลาดำเนินการ	สถานที่ดำเนินการ	รายละเอียดกิจกรรม
๖. งานสืบสานวัฒนธรรมเบื้องบูรพา และงานกาชาดจังหวัดสระแก้ว	๑ - ๗ ธันวาคม ๒๕๕๙	บริเวณอุทยานพุทธมณฑลสระแก้ว หลังสนามองค์การบริหารส่วนจังหวัดสระแก้ว อ.เมืองสระแก้ว	-การประกวดขบวนแห่ศิลปวัฒนธรรมท้องถิ่น - ขบวนแห่หลวงพ่อทอง และพิธีปิดทองสักการะบูชาหลวงพ่อทอง - การแสดงศิลปวัฒนธรรม และการละเล่นพื้นบ้านต่าง ๆ - นิทรรศการทางด้านการศึกษา, ศาสนา ศิลปะ และวัฒนธรรม, สาธารณสุข, การเกษตร, ปศุสัตว์, เทคโนโลยี, อุตสาหกรรม ฯลฯ จากหน่วยงานภายในจังหวัด - มัจฉากาชาด - การแข่งขันกีฬาพื้นบ้าน - การแสดงและจำหน่ายสินค้าพื้นเมือง และสินค้าภูมิปัญญา OTOP
๗. งานฉลองศาลแม่ย่าซอม	๑๐ ธันวาคม ๒๕๕๙	ศาลเจ้าแม่ย่าซอม หมู่ ๕ ตำบลคลองหาด อำเภอคลองหาด จังหวัดสระแก้ว	- พิธีบวงสรวงแม่ย่าซอม, พระเจ้าทรงธรรม - สักการะแม่ย่าซอม และพระเจ้าทรงธรรม - การแสดงศิลปวัฒนธรรมพื้นบ้าน
๘. ประเพณีสมโภชน์ศาลหลักเมืองจังหวัดสระแก้ว	๑๗ - ๒๑ ธันวาคม ๒๕๕๙	- บริเวณศาลหลักเมืองจังหวัดสระแก้ว อ.เมืองสระแก้ว	- พิธีบวงสรวงศาลหลักเมือง - พิธีปิดทองและสักการะศาลหลักเมือง - การแสดงศิลปวัฒนธรรมพื้นบ้านและดนตรี - การแสดงและจำหน่ายสินค้าพื้นเมือง และสินค้าภูมิปัญญา OTOP
๙. โครงการถนนคนเดิน มหกรรมอาหาร ๕ ชนเผ่า	ธันวาคม ๒๕๕๙	อ.อรัญประเทศ	- จัดกิจกรรมมหกรรมอาหาร ๕ ชนเผ่า ประกอบด้วย อาหารจีน เวียดนาม กัมพูชา ลาว ญ้อ และอาหารขึ้นชื่ออำเภออรัญประเทศอื่นๆ - กิจกรรมแสดงศิลปวัฒนธรรม ๕ ชนเผ่า ได้แก่ จีน เวียดนาม กัมพูชา ลาว ญ้อ
๑๐. ส่งท้ายปีเก่าวิถีไทย ต้อนรับปีใหม่วิถีธรรม	๓๑ ธันวาคม ๒๕๕๙ - ๑ มกราคม ๒๕๖๐	- ระดับจังหวัดวัดสระแก้ว พระอารามหลวง - ทุกอำเภอ	- สวดพระพุทธมนต์ข้ามปี - ทำบุญตักบาตร

วัฒนธรรม/ประเพณี	ระยะเวลาดำเนินการ	สถานที่ดำเนินการ	รายละเอียดกิจกรรม
๑๑. วันที่ระลึกสมเด็จพระนเรศวรมหาราช	๑๘ - ๒๒ มกราคม ๒๕๖๐	พระบรมราชานุสาวรีย์พระนเรศวรมหาราช อ.วัฒนานคร	- พิธีบวงสรวงพระบรมราชานุสาวรีย์สมเด็จพระนเรศวรมหาราช - การวางพวงมาลาถวายสักการะ - การรำถวายสักการะ ประกอบด้วย ๑) รำถวายมือเพื่อถวายสักการะ (ภาคเช้า) ๒) รำอาศิรวีรกษัตริย์ (ภาคค่ำ) ๓) รำบวงสรวงสมเด็จพระนเรศวรมหาราช - การแสดงศิลปวัฒนธรรมพื้นบ้าน (ดนตรี) - นิทรรศการทางด้านศาสนา ศิลปะและวัฒนธรรม - การประกวดไก่ชน, ไก่พื้นเมือง - การแข่งขันกีฬาชกมวย - การแสดงและจำหน่ายสินค้าพื้นเมืองและสินค้าภูมิปัญญา OTOP
๑๒. งานประเพณีบายศรีสู่ขวัญข้าว	๓๐ มกราคม ๒๕๖๐ (ขึ้น ๓ ค่ำ เดือน ๓)	ต.เขาสามสิบ อ.เขาฉกรรจ์	- พิธีบายศรีสู่ขวัญข้าว - การประกวดขบวนแห่ และตกแต่งรถ - การแสดงศิลปวัฒนธรรมพื้นบ้าน - การประกวดผลิตภัณฑ์ทางการเกษตร - นิทรรศการประเพณีบายศรีสู่ขวัญข้าว - การแสดงและจำหน่ายสินค้าพื้นเมืองและสินค้าภูมิปัญญา OTOP
๑๓. ประเพณีแห่พระบรมสารีริกธาตุและสักการะหลวงพ่อขาว	มกราคม - กุมภาพันธ์ ๒๕๖๐	วัดนครธรรม อ.วัฒนานคร	- แห่พระบรมสารีริกธาตุเพื่อให้ประชาชนได้กราบไหว้สักการบูชา - สักการะและบูชาหลวงพ่อขาว - การแสดงศิลปวัฒนธรรม - นิทรรศการทางด้านศาสนา ศิลปะและวัฒนธรรม - การแสดงและจำหน่ายสินค้าพื้นเมืองและสินค้าภูมิปัญญา OTOP
๑๔. ประเพณีส่งเสริมพระพุทธศาสนาเนื่องในวันมาฆบูชา	ขึ้น ๑๕ ค่ำ เดือน ๓ (๑๑ กุมภาพันธ์ ๒๕๖๐)	-วัดสระแก้วพระอารามหลวง อ.เมืองสระแก้ว (ระดับจังหวัด) - ปราสาทสด๊กก๊อกธม อ.โคกสูง - ทุกวัดในจังหวัดสระแก้ว	- พิธีแห่พระศักดิ์สิทธิ์ - การแสดงแสง สี เสียงประวัติศาสตร์ท้องถิ่น - พิธีเวียนเทียนรอบปราสาทสด๊กก๊อกธม - การแสดงและจำหน่ายสินค้าพื้นเมืองและสินค้าภูมิปัญญา OTOP

วัฒนธรรม/ประเพณี	ระยะเวลาดำเนินการ	สถานที่ดำเนินการ	รายละเอียดกิจกรรม
๑๕. ประเพณีบุญข้าวจี่	ขึ้น ๑๕ ค่ำ เดือน ๓ (๑๑ กุมภาพันธ์ ๒๕๖๐)	- วัดเขาจาน หมู่ ๘ ตำบลท่าเกวียน อ.วัฒนานคร	- ทำบุญตักบาตรด้วยข้าวจี่ - ทำบุญตักบาตร
๑๖. งานวันชมพู่หวาน เมืองผลไม้ คนชายแดน	มีนาคม ๒๕๖๐	บริเวณหน้าที่ว่าการอำเภอคลองหาด	- การประกวดชมพู่หวาน และผลิตภัณฑ์ทางการเกษตร - การประกวดธิดาชมพู่ - การแสดงศิลปวัฒนธรรมพื้นบ้าน -นิทรรศการด้านศาสนา ศิลปะวัฒนธรรม ประเพณี - การแสดงและจำหน่ายสินค้าพื้นเมือง และสินค้าภูมิปัญญา OTOP
๑๗. งานประเพณีบุญผะเหวดเทศน์มหาชาติ จังหวัดสระแก้ว	มีนาคม ๒๕๖๐	- วัดสระแก้ว พระอารามหลวง อ.เมืองสระแก้ว(ระดับจังหวัด) - วัดหนองบอน อ.เมืองสระแก้ว - วัดคลองหินปูน อ.วังน้ำเย็น	- งานบุญผะเหวด - การเทศน์มหาชาติ - การประกวดรถขบวนแห่กัณฑ์ต่าง ๆ - การแห่พระเวสสันดรเข้าเมือง - การแสดงศิลปวัฒนธรรมพื้นบ้าน
๑๘. งานฟื้นฟูประเพณีสู่ขวัญควาย	มีนาคม ๒๕๖๐	โรงเรียนกาสรกสิวิทย์ ต.ศาลาลำดวน อ.เมืองสระแก้ว	- พิธีบวงสรวง - พิธีบายศรีสู่ขวัญควาย - การประกวด “ปั้นควาย” - การแสดงศิลปวัฒนธรรมพื้นบ้าน - นิทรรศการด้านศิลปะวัฒนธรรมประเพณี, และหน่วยงานทางด้านการเกษตรในพื้นที่จังหวัดสระแก้ว - การถ่ายทอดภูมิปัญญา “บ้านดิน”,การสาธิตการไถนา, การดำนา ฯลฯ
๑๙. งานวันแคนตาลูปของดีเมืองอรัญ	๖ - ๑๕ เมษายน ๒๕๖๐	บริเวณตลาดหน้าสถานีรถไฟ อ.อรัญประเทศ	- ขบวนแห่ศิลปวัฒนธรรมท้องถิ่น - การประกวดแคนตาลูป และผลิตภัณฑ์ทางการเกษตร - การประกวดธิดาแคนตาลูป - การแสดงศิลปวัฒนธรรมพื้นบ้าน - นิทรรศการด้านศิลปะ วัฒนธรรมประเพณี - การแสดงและจำหน่ายสินค้าพื้นเมือง และสินค้าภูมิปัญญา OTOP

วัฒนธรรม/ประเพณี	ระยะเวลาดำเนินการ	สถานที่ดำเนินการ	รายละเอียดกิจกรรม
๒๐. งานสืบสานประเพณีสงกรานต์ วันผู้สูงอายุ และครอบครัว	เดือนเมษายน ๒๕๖๐	- ศาลหลักเมืองจังหวัดสระแก้ว (ระดับจังหวัด) อ.เมืองสระแก้ว - โรงเรียนอนุบาลศรีวัฒนา อ.วัฒนานคร - ทุกอำเภอ/ตำบล/หมู่บ้านและชุมชน	- พิธีสรงน้ำพระ - พิธีรดน้ำขอพรผู้ใหญ่ - กิจกรรมวันกตัญญู หรือวันครอบครัว - การแสดงศิลปวัฒนธรรมพื้นบ้าน - การละเล่น, กีฬาพื้นบ้าน
๒๑. ประเพณีแห่เจ้าพ่อพระปรง (วันไหลสระแก้ว)	๑๙ เมษายน ๒๕๖๐	ศาลเจ้าพ่อพระปรง อ.เมืองสระแก้ว	- ขบวนแห่อัญเชิญเจ้าพ่อพระปรง เพื่อให้ประชาชนกราบไหว้ สักการะบูชาจากศาลเจ้าพ่อพระปรงมายังศาลากลางจังหวัดสระแก้ว - ขบวนแห่พระพุทธรูปศักดิ์สิทธิ์จาก ๙ อำเภอ ร่วมขบวนกับเจ้าพ่อพระปรง ให้ประชาชนกราบไหว้ สักการะบูชาสรงน้ำ - วันไหลสระแก้ว (เล่นน้ำสงกรานต์)
๒๒. ประเพณีบุญบั้งไฟ	พฤษภาคม ๒๕๖๐	- วัดบ้านทุ่งหินโคน หมู่ ๑๒ ต.สระขวัญ อ.เมืองสระแก้ว - วัดชัยมงคล ต.พระเพลิง อ.เขาฉกรรจ์ - สนามกีฬา อบต. ตาหลังใน อ.วังน้ำเย็น -บ้านเขาเลื่อม อ.คลองหาด	- ขบวนแห่บั้งไฟสวยงาม - ขบวนแห่บั้งไฟเพื่อขอฝนแบบดั้งเดิม - การประกวดขบวนแห่บั้งไฟสวยงาม/การประกวดจุดบั้งไฟ - การแสดงศิลปวัฒนธรรมพื้นบ้าน -นิทรรศการด้านศิลปะ วัฒนธรรมประเพณี - การแสดงและจำหน่ายสินค้าพื้นเมืองและสินค้าภูมิปัญญา OTOP
๒๓. เทศกาลดูผีเสื้อที่ปางสีดา ครั้งที่ ๑๓	พฤษภาคม — สิงหาคม ๒๕๖๐	อุทยานแห่งชาติปางสีดา ต.ท่าแยก อ.เมืองสระแก้ว	- การประกวดชุดขบวนแห่ผีเสื้อ/หุ่นผีเสื้อ, การประกวดภาพถ่ายผีเสื้อ - กิจกรรมส่งเสริมการท่องเที่ยว - การแข่งขันจักรยานเสือภูเขา - การแสดงศิลปวัฒนธรรมพื้นบ้าน - การบรรยายเรื่องผีเสื้อแห่งผืนป่าตะวันออก - กิจกรรมในแหล่งเรียนรู้ - นิทรรศการด้านศิลปะ วัฒนธรรมประเพณี, ผีเสื้อ, และแหล่งท่องเที่ยวในพื้นที่จังหวัดสระแก้ว
๒๔. ประเพณีทำบุญกลางบ้าน	พฤษภาคม ๒๕๖๐ (เดือน ๖)	ทุกหมู่บ้านในพื้นที่จังหวัดสระแก้ว	- เจริญพุทธมนต์ - ทำบุญตักบาตร
๒๕.ประเพณีผูกเสี่ยว	กุมภาพันธ์ ๒๕๖๐	- วัดคลองพัฒนา ตำบลทุ่งมหาเจริญ - โรงเรียนบ้านมหาเจริญ	- อบรมเยาวชน - พิธีผูกเสี่ยว, ดื่มน้ำสาบาน

วัฒนธรรม/ประเพณี	ระยะเวลาดำเนินการ	สถานที่ดำเนินการ	รายละเอียดกิจกรรม
๒๖. ประเพณีส่งเสริมพระพุทธศาสนาเนื่องในวันวิสาขบูชา	ขึ้น ๑๕ ค่ำ เดือน ๖ (๑๐ พฤษภาคม ๒๕๖๐)	- วัดสระแก้ว พระอารามหลวง อำเภอเมืองสระแก้ว จังหวัดสระแก้ว (ระดับจังหวัด) - ทุกวัดในจังหวัดสระแก้ว	- ทำบุญตักบาตร - พิธีเวียนเทียน - นิทรรศการโต๊ะหมู่บูชา - การแสดงตนเป็นพุทธมามกะ - การปฏิบัติธรรม - การแสดงพระธรรมเทศนา
๒๗. ประเพณีกวนข้าวทิพย์	ขึ้น ๑๕ ค่ำ เดือน ๖ (๑๐ พฤษภาคม ๒๕๖๐)	- วัดวังสมบูรณ์ อ.วังสมบูรณ์ - หมู่ ๕ บ้านคลองตะเคียนชัย ต.ทุ่งมหาเจริญ อ.วังน้ำเย็น	- พิธีพราหมณ์ - พิธีกวนข้าวทิพย์
๒๘. ประเพณีขึ้นเขาชาวไทยญ้อ	ขึ้น ๑๕ ค่ำ เดือน ๖ (๒๕ พฤษภาคม ๒๕๖๐)	- วัดเขาน้อยสีชมพู ต.คลองน้ำใส อ.อรัญฯ	- ทำบุญตักบาตร - ขึ้นเขาสักการะสิ่งศักดิ์สิทธิ์
๒๙. ประเพณีส่งเสริมพระพุทธศาสนาเนื่องในวันอาสาฬหบูชา	ขึ้น ๑๕ ค่ำ เดือน ๘ (๘ กรกฎาคม ๒๕๖๐)	- วัดสระแก้ว พระอารามหลวง อ.เมืองสระแก้ว (ระดับจังหวัด) - ทุกวัดในจังหวัดสระแก้ว	- ทำบุญตักบาตร - พิธีเวียนเทียน - นิทรรศการโต๊ะหมู่บูชา - การแสดงตนเป็นพุทธมามกะ - การปฏิบัติธรรม - การแสดงพระธรรมเทศนา
๓๐.ประเพณีส่งเสริมพระพุทธศาสนาเนื่องในวันอาสาฬหบูชาสานสัมพันธ์อาเซียน	ขึ้น ๑๕ ค่ำ เดือน ๘ (๘ กรกฎาคม ๒๕๖๐)	- วัดสระแก้ว พระอารามหลวง อ.เมืองสระแก้ว (ระดับจังหวัด) - ทุกวัดในจังหวัดสระแก้ว	- ทำบุญตักบาตร - พิธีเวียนเทียน - นิทรรศการโต๊ะหมู่บูชา - การแสดงตนเป็นพุทธมามกะ - การปฏิบัติธรรม - การแสดงพระธรรมเทศนา
๓๑. ประเพณีวันเข้าพรรษา	แรม ๑ ค่ำ เดือน ๘ (๙ กรกฎาคม ๒๕๖๐)	- วัดสระแก้ว พระอารามหลวง อ.เมืองสระแก้ว (ระดับจังหวัด) - ทุกวัดในจังหวัดสระแก้ว	- ทำบุญตักบาตร - พิธีถวายเทียน และผ้าอาบน้ำฝน - การแสดงพระธรรมเทศนา - หล่อเทียน

โครงสร้างพื้นฐาน

การเดินทางจากกรุงเทพฯ มาจังหวัดสระแก้ว สามารถเดินทางโดยรถยนต์ รถโดยสาร ประจำทาง และรถไฟ ดังนี้

๑.๑ รถยนต์ สามารถใช้เส้นทางได้ ๔ เส้นทาง ได้แก่

- จากกรุงเทพฯใช้เส้นทางสายพหลโยธินมาถึงรังสิต แล้วให้ชิดซ้ายโดยใช้สะพานวงแหวนข้ามมาลงที่เส้นทางหมายเลข ๓๐๕ ผ่านอำเภอองครักษ์ จังหวัดนครนายก จากนั้นเข้าเส้นทางหลวงหมายเลข ๓๓ ผ่านอำเภอกบินทร์บุรี ไปจนถึงจังหวัดสระแก้ว ระยะทางประมาณ ๒๑๔ กิโลเมตร
- จากกรุงเทพฯ ใช้เส้นทางหลวงหมายเลข ๑ แล้วเลี้ยวขวาที่แยกหินกองไปตามทางหลวงหมายเลข ๓๓ ผ่านจังหวัดนครนายก อำเภอกบินทร์บุรี ไปจนถึงจังหวัดสระแก้ว ระยะทางประมาณ ๒๔๕ กิโลเมตร
- จากกรุงเทพฯ ใช้เส้นทางหลวงหมายเลข ๓๐๔ ผ่านเขตมีนบุรี ผ่านจังหวัดฉะเชิงเทรา จากนั้นใช้เส้นทางไปอำเภอพนมสารคาม ถึงกิโลเมตรที่ ๓๕ ให้เลี้ยวขวาไปทางอำเภอกบินทร์บุรี โดยใช้เส้นทางหมายเลข ๓๐๔ ถึงกิโลเมตรที่ ๙๕ ให้เลี้ยวขวา เข้าเส้นทางหลวงหมายเลข ๓๓ ไปจนถึงจังหวัดสระแก้ว ระยะทางประมาณ ๒๑๐ กิโลเมตร
- จากกรุงเทพฯ ใช้เส้นทางหลวงหมายเลข ๓๐๔ ผ่านเขตมีนบุรี ผ่านจังหวัดฉะเชิงเทรา จากนั้นใช้เส้นทางไปอำเภอพนมสารคาม ผ่านศูนย์ศึกษาการพัฒนาเขาหินซ้อน ประมาณกิโลเมตรที่ ๕๔ จะมีทางแยกขวาไปจังหวัดสระแก้ว โดยไปตามทางหลวงหมายเลข ๓๕๙ อีกประมาณ ๖๕ กิโลเมตร ถึงจังหวัดสระแก้ว

๑.๒ รถโดยสารประจำทาง บริษัท ขนส่ง จำกัด มีบริการรถโดยสารประจำทาง ออกจากสถานีขนส่งหมอชิต และสถานีขนส่งเอกมัยทุกวัน วันละหลายเที่ยว ใช้เวลาประมาณ ๔ ชั่วโมง

๑.๓ รถไฟ การรถไฟแห่งประเทศไทย มีบริการขบวนรถโดยสารสายกรุงเทพฯ-สระแก้ว-อรัญประเทศ วันละ ๒ ขบวน ขบวนแรกออกจากกรุงเทพฯ เวลา ๐๕.๕๕ น. ถึงสระแก้ว เวลา ๑๐.๓๒ น. ถึงอรัญประเทศ เวลา ๑๑.๓๐ น. และขบวนที่สอง ออกจากกรุงเทพฯ เวลา ๑๓.๐๕ น. ถึงสระแก้ว เวลา ๑๗.๒๕ น. ถึงอรัญประเทศ เวลา ๑๘.๒๐ น. และเที่ยวกลับวันละ ๒ ขบวน ขบวนแรกออกจากอรัญประเทศ เวลา ๐๖.๓๕ น. ถึงสระแก้ว เวลา ๐๗.๒๖ น. และถึงกรุงเทพฯ เวลา ๑๑.๓๐ น. ขบวนที่สองจากอรัญประเทศ เวลา ๑๓.๓๕ น. ถึงสระแก้ว เวลา ๑๔.๓๗ น. และถึงกรุงเทพฯ เวลา ๑๙.๓๐ น.

ประปา

มี ๓ อำเภอ คือ	อำเภอเมืองสระแก้ว	ผู้ใช้	๑๐,๑๙๖ ราย
	อำเภออรัญประเทศ	ผู้ใช้	๑๐,๗๘๒ ราย
	อำเภอวัฒนานคร	ผู้ใช้	๓,๗๘๐ ราย

ไฟฟ้า

ตารางสถานะจ่ายไฟระดับครัวเรือนจังหวัดสระแก้ว

อำเภอ	ครัวเรือนทั้งหมด	มีไฟฟ้าใช้แล้ว (ครัวเรือน)			ครัวเรือนไม่มีไฟฟ้าใช้
		ปักเสาพาดสาย	โซลาร์โฮม	รวม	
อ.เมืองสระแก้ว	๒๘,๐๒๙	๒๘,๐๐๗	๒	๒๘,๐๐๙	๒๐
อ.เขาฉกรรจ์	๑๒,๓๐๐	๑๒,๒๓๙	๔๕	๑๒,๒๘๔	๑๖
อ.โคกสูง	๖,๖๐๓	๖,๔๘๓	-	๖,๔๘๓	๑๒๐
อ.วังสมบูรณ์	๙,๐๔๓	๙,๐๒๙	-	๙,๐๒๙	๑๔
อ.วังน้ำเย็น	๑๗,๒๕๕	๑๗,๒๔๐	-	๑๗,๒๔๐	๑๕
อ.อรัญประเทศ	๓๐,๔๔๔	๓๐,๒๐๗	๓๕	๓๐,๒๔๒	๒๐๒
อ.วัฒนานคร	๒๗,๑๒๘	๒๗,๐๓๒	๒๕	๒๗,๐๕๗	๗๑
อ.คลองหาด	๑๒,๖๙๕	๑๒,๔๒๔	๕๖	๑๒,๔๘๐	๒๑๕
อ.ตาพระยา	๑๑,๗๕๗	๑๑,๓๗๖	๑๐	๑๑,๓๘๖	๓๗๑
รวม	**๑๕๕,๒๕๔**	**๑๕๔,๐๓๗**	**๑๗๓**	**๑๕๔,๒๑๐**	**๑,๐๔๔**

ที่มา: การไฟฟ้าส่วนภูมิภาคจังหวัดสระแก้ว ข้อมูล ณ กันยายน ๒๕๖๐

โทรศัพท์

ในปี ๒๕๕๙ จังหวัดสระแก้ว มีชุมสายโทรศัพท์ จำนวน ๘๖ ชุมสาย กระจายอยู่ทุกอำเภอ และอำเภอที่มีชุมสายโทรศัพท์มากที่สุด คือ อำเภออรัญประเทศ จำนวน ๒๒ ชุมสาย มีเลขหมายโทรศัพท์ทั้งหมด จำนวน ๓,๓๙๓ เลขหมาย แยกเป็นโทรศัพท์ประจำที่ จำนวน ๓,๐๕๗ เลขหมาย โทรศัพท์สาธารณะ ๓๓๖ เลขหมาย

อำเภอ	จำนวนชุมสาย	เลขหมายเต็ม	ประจำที่เปิดใช้	สาธารณะเปิดใช้	รวมเปิดใช้
เมืองสระแก้ว	๑๔	๕,๕๘๐	๒,๘๓๖	๓๕๘	๓,๑๙๔
วัฒนานคร	๑๓	๑,๙๕๒	๘๐๔	๑๗๓	๙๗๗
เขาฉกรรจ์	๘	๕๘๘	๒๓๓	๗๕	๓๐๘
อรัญประเทศ	๒๒	๕,๑๑๓	๓,๐๕๗	๓๓๖	๓,๓๙๓
โคกสูง	๖	๘๗๖	๓๒๐	๓๕	๓๕๕
ตาพระยา	๔	๔๗๒	๓๑๑	๔๗	๓๕๘
วังน้ำเย็น	๑๒	๒,๐๕๕	๑,๑๖๒	๑๓๗	๑,๒๙๙
คลองหาด	๓	๓๖๐	๑๙๓	๒๙	๒๒๒
วังสมบูรณ์	๓	๓๓๒	๑๙๗	๓๑	๒๒๘
รวม	**๘๖**	**๑๗,๓๒๘**	**๙,๑๑๓**	**๑,๒๒๑**	**๑๐,๓๓๔**

ที่มา : ส่วนบริการลูกค้าจังหวัดสระแก้ว บริษัท ทีโอทีจำกัด

ยุทธศาสตร์
การพัฒนาจังหวัด

วิสัยทัศน์

"ศูนย์กลางโลจิสติกส์ และแหล่งท่องเที่ยวเชิงนิเวศของอินโดจีน ถิ่นพืชพลังงาน อาหารปลอดภัย"

พันธกิจ

๑) ปฏิบัติตามพระราชบัญญัติระเบียบบริหารราชการแผ่นดิน ฉบับที่ ๗ พ.ศ.๒๕๕๐ มาตรา ๕๒/๑ ให้จังหวัดมีอำนาจภายในเขตจังหวัด นำภารกิจของรัฐบาลและนโยบายของรัฐบาลไปปฏิบัติให้เกิด ผลสัมฤทธิ์ และมาตรา ๕๒ วรรค ๓ การบริหารงานแบบบูรณาการจังหวัดให้จังหวัด ยื่นคำขอจัดตั้งงบประมาณและงานอื่น ๆ ตามที่กฎหมายกำหนด

๒) พัฒนาการบริการด้านพื้นฐาน การจัดการด้านทรัพยากรธรรมชาติ และสิ่งแวดล้อมแบบการมีส่วนร่วมของชุมชน เพื่อประชาชนมีสภาพแวดล้อมและคุณภาพชีวิตที่ดี

๓) เสริมสร้างเศรษฐกิจให้มีคุณภาพ เสถียรภาพ มุ่งปรับโครงสร้างเศรษฐกิจ พัฒนาปัจจัยสนับสนุน โครงสร้างพื้นฐาน และโลจิสติกส์ เพื่อเชื่อมโยงกับต่างประเทศ

๔) พัฒนาการเกษตร เกษตรอุตสาหกรรม ให้มีประสิทธิภาพ เป็นแหล่งผลิตสินค้าเกษตร โดยการเพิ่มผลผลิตทางการเกษตร การแปรรูป การพัฒนาคุณภาพ และส่งเสริมเกษตรปลอดสารพิษ

๕) พัฒนาการท่องเที่ยวให้มีคุณภาพ และสร้างรายได้ให้แก่ประชาชน

๖) พัฒนาการบริหารจัดการ การปฏิบัติราชการ การบริหารจัดการบ้านเมืองที่ดี เพื่อสร้างความพึงพอใจและความเชื่อมั่นให้กับประชาชนให้มีความพึงพอใจในการบริหารงานของจังหวัดสระแก้ว

เป้าประสงค์

๑) เป็นศูนย์กลางรองรับและกระจายสินค้าสู่อินโดจีนและจังหวัดใกล้เคียง

๒) เป็นแหล่งผลิตพืชพลังงานทดแทนที่สำคัญของประเทศ

๓) เป็นแหล่งผลิตสินค้าการเกษตร โดยการเพิ่มผลผลิตทางการเกษตร การแปรรูป การพัฒนาคุณภาพ และส่งเสริมเกษตรปลอดสารพิษ

๔) เป็นศูนย์กลางทางด้านการท่องเที่ยวเชิงนิเวศและมรดกโลกของอินโดจีน

๕) เป็นแหล่งท่องเที่ยวเชิงนิเวศที่มีความอุดมสมบูรณ์ และสิ่งอำนวยความสะดวกครบวงจร บริการแพทย์แผนไทย และเชื่อมโยงประวัติศาสตร์วัฒนธรรมขอม

๖) เป็นแหล่งการเรียนรู้ และอนุรักษ์ศิลปวัฒนธรรม

๗) ประชาชนมีสภาพแวดล้อม และคุณภาพชีวิตที่ดี

๘) คุณภาพการศึกษาได้มาตรฐาน

๙) ประชาชน ชุมชน สังคม ได้รับการพัฒนาให้มีคุณภาพดีขึ้น

๑๐) ประชาชนได้รับการบริการที่ดี และมีความพึงพอใจในการบริการ

๑๑) เพิ่มประสิทธิภาพการบริหารจัดการภาครัฐ

๑๒) ประชาชนตามแนวชายแดนมีความมั่นคง ปลอดภัยในชีวิต และทรัพย์สิน

๑๓) มีความสัมพันธ์ที่ดีกับประเทศเพื่อนบ้าน

ประเด็นยุทธศาสตร์ ประกอบด้วย 5 ประเด็นยุทธศาสตร์ ดังนี้

ประเด็นยุทธศาสตร์ที่ ๑ เพิ่มประสิทธิภาพระบบโลจิสติกส์ให้สามารถดำเนินการขนส่งและกระจายสินค้าได้อย่างสะดวก รวดเร็ว ตรงเวลาประหยัด และสนับสนุนการเป็นศูนย์กลางโลจิสติกส์ของภูมิภาค อินโดจีน

ประเด็นยุทธศาสตร์ที่ ๒ ปรับปรุงปัจจัยและกระบวนการผลิตสินค้าเกษตรให้มีประสิทธิภาพสูงขึ้น รองรับการเป็นแหล่งพืชพลังงานทดแทนและอาหารปลอดภัยของจังหวัด

ประเด็นยุทธศาสตร์ที่ ๓ ฟื้นฟูแหล่งท่องเที่ยวและปรับปรุงสิ่งอำนวยความสะดวกด้านการท่องเที่ยว เพื่อเสริมสร้างสภาพแวดล้อม ให้เอื้อต่อการเป็นแหล่งท่องเที่ยวเชิงนิเวศและเชื่อมโยงประวัติศาสตร์ วัฒนธรรมขอม

ประเด็นยุทธศาสตร์ที่ ๔ เสริมสร้างกระบวนการเรียนรู้และสภาพแวดล้อมของประชาชนให้สามารถปรับตัว ประกอบอาชีพ และมีสภาพแวดล้อมและคุณภาพชีวิตที่ดี

ประเด็นยุทธศาสตร์ที่ ๕ เสริมสร้างศักยภาพคน ชุมชนและพื้นที่ตามแนวชายแดน ให้เกิดความปลอดภัย และมั่นคง เพื่อสนับสนุนการแข่งขันในประชาคมอาเซียน

สรุปผลการเบิกจ่ายงบประมาณตามแผนพัฒนาจังหวัด ประจำปีงบประมาณ พ.ศ. ๒๕๕๘

จังหวัดสระแก้วได้รับการจัดสรรงบประมาณรายจ่ายประจำปีงบประมาณ พ.ศ. ๒๕๕๘ เพื่อดำเนินโครงการตามแผนปฏิบัติราชการ ประจำปีงบประมาณ พ.ศ. ๒๕๕๘ จำนวน ๓๔ โครงการ งบประมาณ ๑๕๔,๗๔๒,๑๐๐.๐๐ บาท และโครงการที่ใช้เงินเหลือจ่าย ๖ โครงการ รวมทั้งสิ้น ๔๐ โครงการ

โครงการตามแผนพัฒนาจังหวัด	งบประมาณ(บาท)	เบิกจ่าย(บาท)	ร้อยละ
ผลผลิตที่ ๑ การพัฒนาด้านเศรษฐกิจ	๖๒,๗๗๔,๕๐๐.๐๐	๖๐,๒๔๓,๙๗๙.๐๐	๓๘.๙๓
ผลผลิตที่ ๒ การพัฒนาการท่องเที่ยวและบริการ	๙,๗๘๐,๐๐๐.๐๐	๙,๖๓๘,๘๐๐.๐๐	๖.๒๓
ผลผลิตที่ ๓ สร้างโอกาสเพิ่มรายได้	๓๔,๑๕๕,๕๐๐.๐๐	๓๒,๓๓๗,๘๙๗.๕๐	๒๐.๙๐
ผลผลิตที่ ๔ การบริหารจัดการทรัพยากรธรรมชาติและสิ่งแวดล้อม	๓๑,๖๘๖,๘๐๐.๐๐	๒๓,๙๐๘,๕๖๑.๖๑	๑๕.๔๕
ผลผลิตที่ ๕ การรักษาความมั่นคงและความสงบ	๗,๓๔๕,๓๐๐.๐๐	๗,๓๔๕,๓๐๐.๐๐	๔.๗๕
ผลผลิตที่ ๖ การบริหารจัดการ	๙,๐๐๐,๐๐๐.๐๐	๗,๙๐๖,๗๓๖.๘๗	๕.๑๑
รวม	**๑๕๔,๗๔๒,๑๐๐.๐๐**	**๑๔๑,๓๘๑,๒๗๔.๙๘**	
โครงการที่ได้รับการจัดสรรงบประมาณเหลือจ่ายประจำปี ๒๕๕๘	๙,๔๒๘,๐๒๕.๗๕	๖,๗๒๔,๓๖๒.๗๖	๔.๓๕
รวมทั้งสิ้น	**๑๕๔,๗๔๒,๑๐๐.๐๐**	**๑๔๘,๑๐๕,๖๓๗.๗๔**	**๙๕.๗๑**

สรุปผลการเบิกจ่ายงบประมาณตามแผนพัฒนาจังหวัด ประจำปีงบประมาณ พ.ศ. ๒๕๕๙

จังหวัดสระแก้วได้รับการจัดสรรงบประมาณรายจ่ายประจำปีงบประมาณ พ.ศ. ๒๕๕๙ เพื่อดำเนินโครงการตามแผนปฏิบัติราชการ ประจำปีงบประมาณ พ.ศ. ๒๕๕๙ จำนวน ๕๔ โครงการ งบประมาณ ๑๘๘,๕๘๒,๐๐๐.๐๐ บาท

โครงการ	งบประมาณ	หลังสำนักงบประมาณโอนกลับ ๑๘.๐๕.๕๙	เบิกจ่าย	ร้อยละ
ผลผลิต : การพัฒนาด้านเศรษฐกิจ	๗๓,๐๗๐,๒๐๐.๐๐	๗๒,๑๑๙,๔๙๑.๒๘	๖๙,๖๖๙,๖๓๑.๔๓	๔๒.๑๘
ผลผลิต : การพัฒนาด้านสังคม	๔,๙๙๗,๘๐๐.๐๐	๔,๙๙๗,๘๐๐.๐๐	๓,๖๙๐,๐๙๗.๐๐	๒.๒๓
ผลผลิต : การบริหารจัดการด้านทรัพยากรธรรมชาติและสิ่งแวดล้อม	๙๔,๔๘๐,๔๐๐.๐๐	๗๒,๐๐๔,๙๐๘.๗๒	๖๘,๒๘๖,๓๒๓.๖๔	๔๑.๓๔
ผลผลิต : การรักษาความมั่นคงและความสงบ	๗,๐๓๓,๖๐๐.๐๐	๗,๐๓๓,๖๐๐.๐๐	๗,๐๓๓,๖๐๐.๐๐	๔.๒๕
ผลผลิต : การบริหารจัดการ	๙,๐๐๐,๐๐๐.๐๐	๙,๐๐๐,๐๐๐.๐๐	๘,๖๙๙,๖๘๔.๓๖	๕.๒๖
รวมทั้งสิ้น	**๑๘๘,๕๘๒,๐๐๐.๐๐**	**๑๖๕,๑๕๕,๘๐๐.๐๐**	**๑๕๗,๓๗๙,๓๓๖.๔๓**	**๙๕.๒๙**

สรุปผลการเบิกจ่ายงบประมาณตามแผนพัฒนาจังหวัด ประจำปีงบประมาณ พ.ศ. ๒๕๖๐

จังหวัดสระแก้วได้รับการจัดสรรงบประมาณรายจ่ายประจำปีงบประมาณ พ.ศ. ๒๕๖๐ เพื่อดำเนินโครงการตามแผนปฏิบัติราชการ ประจำปีงบประมาณ พ.ศ. ๒๕๖๐ จำนวน ๗๓ โครงการ งบประมาณ ๒๑๗,๒๒๖,๑๐๐ บาท และโครงการที่ใช้เงินที่เหลือจ่ายกรณีไม่มีผลกระทบต่อแผน ๙ โครงการ และโครงการที่ใช้เงินเหลือจ่ายที่มีผลกระทบต่อแผน ๓๑ โครงการ รวมทั้งสิ้น ๑๑๓ โครงการ

โครงการ	งบประมาณ	เบิกจ่าย	ร้อยละ
ผลผลิต:การพัฒนาด้านเศรษฐกิจ	๗๓,๓๘๔,๘๐๐.๐๐	๗๑,๒๒๔,๙๓๖.๐๐	๓๒.๗๘
ผลผลิต:การพัฒนาด้านสังคม	๓๕,๒๕๕,๐๐๐.๐๐	๓๑,๔๒๑,๗๘๗.๖๕	๑๔.๔๖
ผลผลิต:การบริหารจัดการด้านทรัพยากรธรรมชาติและสิ่งแวดล้อม	๙๓,๐๓๑,๒๐๐.๐๐	๕๗,๘๖๐,๙๕๔.๕๙	๒๖.๖๓
ผลผลิต:การรักษาความมั่นคงและความสงบ	๖,๕๕๕,๑๐๐.๐๐	๖,๔๕๕,๐๙๙.๐๐	๒.๙๗
ผลผลิต: การบริหารจัดการ	๙,๐๐๐,๐๐๐.๐๐	๗,๑๙๔,๗๘๗.๔๘	๓.๓๑
รวม	**๒๑๗,๒๒๖,๑๐๐.๐๐**	**๑๗๔,๑๕๗,๕๖๔.๗๒**	**๘๐.๑๗**
โครงการที่ได้รับการจัดสรรงบประมาณเหลือจ่ายประจำปี ๒๕๖๐ จังหวัดสระแก้ว ไปดำเนินโครงการ Y๒ (งบประมาณจังหวัด)	๓๗,๕๕๐,๗๙๒.๒๐	๓๑,๔๘๕,๓๙๒.๒๐	๑๔.๔๕
รวมทั้งสิ้น	**๒๑๗,๒๒๖,๑๐๐.๐๐**	**๒๐๕,๖๔๒,๙๕๖.๙๒**	**๙๔.๖๗**

ข้อมูล ณ วันที่ ๒๖ กันยายน ๒๕๖๐

วิสัยทัศน์ "เมืองชายแดนแห่งความสุข ถิ่นเกษตรปลอดภัย แหล่งท่องเที่ยวเชิงนิเวศและอารยธรรมโบราณ เขตเศรษฐกิจพิเศษสระแก้วมั่นคง"

พันธกิจ

๑) ปฏิบัติภารกิจตามที่กฎหมายกำหนดให้บรรลุผลตามหลักการบริหารจัดการบ้านเมืองที่ดี เพื่อประโยชน์สุขของประชาชน

๒) พัฒนาการเกษตรให้มีประสิทธิภาพ เป็นแหล่งผลิตสินค้าการเกษตร โดยการเพิ่มผลผลิตทางการเกษตร การแปรรูป การพัฒนาคุณภาพ และส่งเสริมเกษตรปลอดภัย

๓) พัฒนาการท่องเที่ยวให้มีคุณภาพ ปลอดภัย อำนวยความสะดวก และสร้างรายได้ให้แก่ประชาชนในพื้นที่

๔) พัฒนาด้านเศรษฐกิจ การค้า สังคมและสิ่งแวดล้อม ในการรองรับการเป็นเขตเศรษฐกิจพิเศษสระแก้ว

๕) รักษาความมั่นคงและแก้ไขปัญหาภัยคุกคามในพื้นที่ชายแดนและเขตเศรษฐกิจพิเศษ รวมทั้งสร้างความสัมพันธ์อันดีกับประเทศเพื่อนบ้าน

๖) ปรับสมดุลและเพิ่มประสิทธิภาพการบริหารจัดการภาครัฐ

ประเด็นยุทธศาสตร์ เป้าประสงค์ กลยุทธ์และตัวชี้วัด มีดังนี้

ประเด็นยุทธศาสตร์ที่ ๑ : เสริมสร้างกระบวนการเรียนรู้และสภาพแวดล้อมของประชาชนให้สามารถปรับตัวประกอบอาชีพและมีสภาพแวดล้อมและคุณภาพชีวิตที่ดี

เป้าประสงค์

๑. เป็นเมืองแห่งความสุข ประชาชนเป็นคนดี มีสุขภาพดี รายได้ดี และสิ่งแวดล้อมดี

๒. ประชาชนมีคุณภาพชีวิตที่ดี ยึดดำรงชีวิตตามหลักปรัชญาของเศรษฐกิจพอเพียง

๓. ประชาชนได้รับการบริการที่ดี และมีความพึงพอใจในการบริการ

กลยุทธ์ : มีจำนวน ๙ กลยุทธ์ ดังนี้

๑. ส่งเสริมการดำรงชีวิตของประชาชนตามหลักปรัชญาของเศรษฐกิจพอเพียง

๒. เสริมสร้างความเข้มแข็งให้สถาบันครอบครัวและชุมชน การประพฤติตนตามหลักศาสนา

๓. มีอนามัยสิ่งแวดล้อมและสุขภาวะที่ดี รวมทั้งการป้องกันและปราบปรามยาเสพติด

๔. ส่งเสริมอาชีพ รายได้ การมีงานทำและมีสวัสดิการ

๕. พัฒนาระบบโครงสร้างพื้นฐานให้มีความสมบูรณ์ เพื่อให้ประชาชนมีรายได้และคุณภาพชีวิตดีขึ้น

๖. ส่งเสริมการอนุรักษ์และพัฒนาคุณภาพสิ่งแวดล้อมโดยการมีส่วนร่วมของชุมชน

๗. ยกระดับมาตรฐานการศึกษา ทั้งในและนอกระบบ

๘. ส่งเสริมและพัฒนาโครงการตามแนวพระราชดำริ

๙. เพิ่มประสิทธิภาพการบริหารจัดการภาครัฐในการบริหารและให้บริการประชาชน

ตัวชี้วัด

ร้อยละที่ลดลงต่อปีของจำนวนครัวเรือนยากจนที่มีรายได้ต่ำกว่าเกณฑ์ จปฐ. กำหนด (ร้อยละ ๕๐)

ประเด็นยุทธศาสตร์ที่ ๒ : ปรับปรุงปัจจัยและกระบวนการผลิตสินค้าเกษตรปลอดภัยให้ได้คุณภาพมาตรฐานสากล

เป้าประสงค์

๑. เป็นแหล่งผลิตสินค้าเกษตรปลอดภัยที่ได้มาตรฐานสากล

๒. เป็นแหล่งผลิตสินค้าเกษตรปลอดภัยที่มีคุณภาพเป็นที่ต้องการของตลาด ทั้งในประเทศและต่างประเทศ

กลยุทธ์ : มีจำนวน ๗ กลยุทธ์ ดังนี้

๑. พัฒนาแหล่งน้ำ และระบบชลประทาน ตลอดจนฟื้นฟู และปรับปรุงดินให้มีความอุดมสมบูรณ์เพิ่มขึ้น

๒. ส่งเสริมอุตสาหกรรมการแปรรูปและบรรจุภัณฑ์เพื่อเพิ่มมูลค่า

๓. พัฒนาคุณภาพผลผลิตให้ปลอดภัยได้มาตรฐานสากล

๔. สร้างมูลค่าเพิ่มของสินค้าเกษตร โดยการสนับสนุนการวิจัยและพัฒนาเทคโนโลยีในการปรับปรุงคุณภาพ ชนิด และราคาของสินค้าเกษตรให้มีมูลค่าเพิ่มขึ้น

๕. ยกระดับมาตรฐานการผลิตสินค้าเกษตรสู่มาตรฐานสากล ด้วยการถ่ายทอดความรู้แก่เกษตรกรเพื่อปรับปรุงปัจจัยการผลิตให้มีประสิทธิภาพ เช่น การผลิตปุ๋ยอินทรีย์ การจัดหาพันธุ์พืชและสัตว์ที่ดี เพื่อลดการใช้สารเคมี

๖. ส่งเสริมระบบการปลูกพืชปศุสัตว์ และประมงที่ปลอดภัย เช่น เกษตรทฤษฎีใหม่ และเกษตรผสมผสาน

๗. ส่งเสริมการประชาสัมพันธ์และการตลาดเกษตรปลอดภัย ทั้งในประเทศและต่างประเทศ

ตัวชี้วัด ร้อยละของสินค้า GAP ที่เพิ่มขึ้น (ร้อยละ ๕)

ประเด็นยุทธศาสตร์ที่ ๓ : ฟื้นฟูแหล่งท่องเที่ยว ให้มีความปลอดภัย และปรับปรุงสิ่งอำนวยความสะดวก เสริมสร้างสภาพแวดล้อมให้เอื้อต่อการเป็นแหล่งท่องเที่ยวเชิงนิเวศและเชื่อมโยงอารยธรรมโบราณ

เป้าประสงค์

๑. เป็นแหล่งท่องเที่ยวเชิงนิเวศที่มีความอุดมสมบูรณ์ มีความหลากหลายทางชีวภาพ

๒. เป็นแหล่งการเรียนรู้เชิงประวัติศาสตร์ที่เชื่อมโยงอารยธรรมโบราณและการอนุรักษ์ศิลปวัฒนธรรมภูมิปัญญาท้องถิ่น

๓. เป็นแหล่งท่องเที่ยวที่มีความสะดวก สะอาด และปลอดภัยรวมทั้งเพิ่มทางเลือกในการท่องเที่ยวเชิงสุขภาพ

กลยุทธ์ : มีจำนวน ๗ กลยุทธ์ ดังนี้

๑. พัฒนาสิ่งอำนวยความสะดวกและบริการด้านการท่องเที่ยวให้เพียงพอและได้มาตรฐานปลอดภัย ถูกสุขลักษณะ ในราคาที่เหมาะสม ยุติธรรมให้กับนักท่องเที่ยว

๒. ส่งเสริมเครือข่ายภาคประชาชนให้เข้ามามีส่วนร่วมด้านการท่องเที่ยวและสร้างเครือข่ายเชื่อมโยงการท่องเที่ยวทั้งในและต่างประเทศ

๓. พัฒนาศักยภาพแหล่งท่องเที่ยวด้วยการฟื้นฟูและจัดระเบียบให้คงสภาพการเป็นแหล่งท่องเที่ยวที่สวยงามและหลากหลายโดยเฉพาะด้านวัฒนธรรมและประวัติศาสตร์

๔. พัฒนาระบบฐานข้อมูลสารสนเทศด้านการท่องเที่ยว

๕. ประชาสัมพันธ์เชิงรุกเพื่อส่งเสริมการท่องเที่ยว

๖. ส่งเสริมพัฒนาบุคลากรด้านการท่องเที่ยวและผู้ประกอบการธุรกิจด้านการท่องเที่ยว

๗. พัฒนากิจกรรมและรูปแบบการท่องเที่ยวให้หลากหลาย เพื่อเพิ่มทางเลือกในการท่องเที่ยวโดยเฉพาะการแพทย์แผนไทยและการเชื่อมโยงกับอารยธรรมโบราณ

ตัวชี้วัด ร้อยละที่เพิ่มขึ้นต่อปีของรายได้จากการท่องเที่ยว (ร้อยละ ๒)

ประเด็นยุทธศาสตร์ที่ ๔ : เพิ่มประสิทธิภาพระบบโครงสร้างพื้นฐาน การส่งเสริมการค้า การลงทุน พัฒนาเศรษฐกิจ การบริหารจัดการด้านสังคมและสิ่งแวดล้อม เพื่อรองรับการพัฒนาเขตเศรษฐกิจพิเศษสระแก้ว

เป้าประสงค์

๑. สร้างบรรยากาศการค้า การลงทุน และการประกอบกิจการ ในเขตเศรษฐกิจพิเศษสระแก้ว

๒. ส่งเสริมโรงงานอุตสาหกรรมในนิคมอุตสาหกรรม เขตเศรษฐกิจพิเศษสระแก้ว ให้เป็นอุตสาหกรรมเชิงนิเวศ

กลยุทธ์ : มีจำนวน ๙ กลยุทธ์ ดังนี้

๑. พัฒนาโครงสร้างพื้นฐานเพื่อรองรับการลงทุน การจราจร และการขนส่งสินค้าในการเป็นเขตเศรษฐกิจพิเศษสระแก้ว ทั้งการก่อสร้างและขยายช่องทางถนนและระบบรางเชื่อมโยงกับจังหวัดใกล้เคียง และประเทศเพื่อนบ้าน

๒. ส่งเสริมและสร้างบรรยากาศในการค้า การลงทุน และชักจูงให้ผู้ประกอบการ นักลงทุน มาดำเนินกิจการในเขตเศรษฐกิจพิเศษสระแก้ว

๓. อำนวยความสะดวกด้านการค้าชายแดน พิธีการศุลกากร การตรวจคนเข้าเมือง การสร้างคลังสินค้า และการอนุญาตให้ใช้แรงงานต่างด้าว โดยดำเนินการให้ได้มาตรฐานเป็นสากล มีประสิทธิภาพ ประหยัด รวดเร็ว มีคุณภาพ ลดขั้นตอน และทันเวลา

๔. พัฒนาระบบการให้บริการสุขภาพและการศึกษา ผลิตและพัฒนาฝีมือแรงงานของบุคลากรให้ตรงตามตลาดแรงงาน

๕. เตรียมการรองรับกับการเปลี่ยนแปลงในการดำรงชีวิต การประกอบอาชีพการอยู่อาศัย การพัฒนาคุณภาพชีวิตที่จะเกิดในเขตเศรษฐกิจพิเศษสระแก้ว

๖. พัฒนาระบบฐานข้อมูลด้านโครงสร้างพื้นฐาน ผังเมือง การค้า การลงทุน แรงงาน สาธารณสุข และสิ่งแวดล้อมในเขตเศรษฐกิจพิเศษสระแก้ว รวมทั้งการจัดตั้งศูนย์บริการเบ็ดเสร็จ (One Stop Service - OSS)

๗. เตรียมการรองรับการตั้งนิคมอุตสาหกรรมในเขตเศรษฐกิจพิเศษสระแก้วให้เป็นอุตสาหกรรมเชิงนิเวศ

ตัวชี้วัด ร้อยละที่เพิ่มขึ้นต่อปีของมูลค่าการค้าชายแดน (ร้อยละ ๓)

ประเด็นยุทธศาสตร์ที่ ๕ : เสริมสร้างความมั่นคงเพื่อการพัฒนาพื้นที่จังหวัดชายแดน

เป้าประสงค์

๑. สร้างความมั่นคงปลอดภัยจากภัยคุกคามให้กับประชาชนในพื้นที่จังหวัดชายแดน

๒. มีความสัมพันธ์ที่ดีกับประเทศเพื่อนบ้าน

๓. คนและชุมชนมีจิตสำนึกในด้านความมั่นคง

๔. มีระบบฐานข้อมูลด้านความมั่นคง

กลยุทธ์ : มีจำนวน ๔ กลยุทธ์ ดังนี้

๑. เสริมสร้างความมั่นคงปลอดภัยจากภัยคุกคามในพื้นที่จังหวัดชายแดน

๒. เสริมสร้างความสัมพันธ์ที่ดีในระดับท้องถิ่นกับประเทศเพื่อนบ้าน

๓. เสริมสร้างคนและชุมชนให้มีจิตสำนึก รู้ตระหนักในด้านความมั่นคง

๔. พัฒนาระบบฐานข้อมูลด้านความมั่นคง ให้มีความครบถ้วนสมบูรณ์สามารถใช้งานได้ทันทีและเชื่อมโยงกับฐานข้อมูลของหน่วยงานต่าง ๆ

ตัวชี้วัด

จำนวนการแก้ไขปัญหาด้านความมั่นคงจากภัยคุกคามต่าง ๆ อย่างน้อย ๒ เรื่อง จาก ๑๔ เรื่อง (จำนวน ๒ เรื่อง)

งบประมาณตามแผนพัฒนา ประจำปีงบประมาณ พ.ศ. ๒๕๖๑

งบประมาณตามกรอบการจัดสรร	งบประมาณ	ร้อยละ
ประเด็นยุทธศาสตร์ที่ ๑ การพัฒนาคุณภาพชีวิต ๔ โครงการ	๓๖,๖๙๙,๒๐๐	๒๑.๐๓
ประเด็นยุทธศาสตร์ที่ ๒ การเกษตรปลอดภัย ๓ โครงการ	๖๖,๖๖๒,๐๐๐	๓๘.๒๐
ประเด็นยุทธศาสตร์ที่ ๓ การท่องเที่ยว ๑ โครงการ	๑๕,๒๐๐,๐๐๐	๘.๗๑
ประเด็นยุทธศาสตร์ที่ ๔ เขตเศรษฐกิจพิเศษ ๒ โครงการ	๓๙,๗๑๐,๗๐๐	๒๒.๗๖
ประเด็นยุทธศาสตร์ที่ ๕ ความมั่นคง ๔ โครงการ	๗,๒๓๐,๐๐๐	๔.๑๔
ค่าใช้จ่ายในการบริหารงานจังหวัดแบบบูรณาการ	๙,๐๐๐,๐๐๐	๕.๑๖
รวม ๔๘ โครงการ ๑๐๙ กิจกรรม	**๑๗๔,๕๐๑,๙๐๐**	**๑๐๐**

งบประมาณตามแผนงานบูรณาการเสริมสร้างความเข้มแข็งและยั่งยืนให้กับเศรษฐกิจภายในประเทศ (แผนพัฒนาภาค) ประจำปีงบประมาณ พ.ศ. ๒๕๖๑ จังหวัดสระแก้วได้รับการจัดสรรงบประมาณ จำนวน ๓ โครงการ ๔ กิจกรรม งบประมาณ ๖๕,๘๗๘,๐๐๐ บาท

แผนพัฒนากลุ่มจังหวัดภาคกลางตอนกลาง

กลุ่มจังหวัดภาคกลางตอนกลาง ประกอบด้วย จังหวัดฉะเชิงเทรา ปราจีนบุรี สระแก้ว นครนายก และสมุทรปราการ ครอบคลุมพื้นที่ทั้งหมด ๑๒,๗๗๑,๖๒๑ ไร่ หรือ ๒๐,๔๓๔.๘๙ ตารางกิโลเมตร คิดเป็นร้อยละ ๕๕ ของพื้นที่ภาคตะวันออก และคิดเป็นร้อยละ ๓ ของพื้นที่ทั้งประเทศ โดยจังหวัดสระแก้วมีพื้นที่มากที่สุด คิดเป็นร้อยละ ๓๕.๒๑ ของกลุ่มจังหวัด ในขณะที่จังหวัดสมุทรปราการมีพื้นที่น้อยสุด คิดเป็นร้อยละ ๔.๙๑ ของกลุ่มจังหวัด

แผนพัฒนากลุ่มจังหวัดภาคกลางตอนกลาง (พ.ศ. ๒๕๕๗ - ๒๕๖๐)

วิสัยทัศน์

"ศูนย์กลางการค้าการลงทุนแห่งอินโดจีน ฐานการผลิตอุตสาหกรรมก้าวหน้าระดับประเทศ แหล่งผลิตสินค้าเกษตรมาตรฐานสากล เส้นทางท่องเที่ยวธรรมชาติและวัฒนธรรม แหล่งทรัพยากรธรรมชาติและสิ่งแวดล้อมที่สมบูรณ์"

ประเด็นยุทธศาสตร์

ประเด็นยุทธศาสตร์ที่ ๑ พัฒนาระบบโลจิสติกส์ และความสัมพันธ์กับประเทศเพื่อนบ้านเพื่อเป็นศูนย์กลางการค้าการลงทุนภาคตะวันออกของอินโดจีนและรองรับประชาคมเศรษฐกิจอาเซียน

ประเด็นยุทธศาสตร์ที่ ๒ พัฒนาคุณภาพแหล่งท่องเที่ยว สินค้า และบริการด้านการท่องเที่ยวให้ได้มาตรฐานเพื่อสนับสนุนการท่องเที่ยวเชิงนิเวศและวัฒนธรรม

ประเด็นยุทธศาสตร์ที่ ๓ พัฒนาปัจจัยการผลิต ระบบการตลาด และโครงสร้างพื้นฐานทางการเกษตรให้สอดคล้องกับสภาพพื้นที่ (ZONING) เพื่อให้สินค้าเกษตรได้มาตรฐานสากล เชื่อมโยงตลาดรองรับการค้าเสรี

ประเด็นยุทธศาสตร์ที่ ๔ ส่งเสริมการพัฒนานวัตกรรมด้านการผลิตและยกระดับมาตรฐานฝีมือแรงงาน สร้างบรรยากาศที่เอื้อต่อการลงทุน เพื่อรองรับการเติบโตทางอุตสาหกรรมที่เป็นมิตรกับสิ่งแวดล้อม

ประเด็นยุทธศาสตร์ที่ ๕ อนุรักษ์ ฟื้นฟู พัฒนา และปกป้องทรัพยากรธรรมชาติและสิ่งแวดล้อมอย่างมีส่วนร่วม เพื่อประโยชน์ต่อการพัฒนาเศรษฐกิจและสังคมอย่างยั่งยืน

แผนพัฒนากลุ่มจังหวัดภาคกลางตอนกลาง (พ.ศ. ๒๕๖๑ – ๒๕๖๔)

วิสัยทัศน์

"เส้นทางการค้าการลงทุนไปสู่อินโดจีน ฐานการผลิตอุตสาหกรรมเชิงนิเวศและนวัตกรรมเกษตรแปรรูประดับประเทศ แหล่งผลิตสินค้าเกษตรปลอดภัย เส้นทางท่องเที่ยวธรรมชาติ สุขภาพ และวัฒนธรรม ทรัพยากรธรรมชาติและสิ่งแวดล้อมที่สมบูรณ์"

ประเด็นยุทธศาสตร์

ประเด็นยุทธศาสตร์ที่ ๑ พัฒนาระบบโลจิสติกส์และความสัมพันธ์กับประเทศเพื่อนบ้านเพื่อเป็นศูนย์กลางการค้าการลงทุนภาคตะวันออกไปสู่อินโดจีนและรองรับประชาคมเศรษฐกิจอาเซียน

ประเด็นยุทธศาสตร์ที่ ๒ ส่งเสริมและสนับสนุนการนำนวัตกรรมมาใช้ในการผลิต ระบบการตลาด และโครงสร้างพื้นฐานทางการเกษตรให้สอดคล้องกับสภาพพื้นที่ (ZONING) เพื่อให้สินค้าเกษตรปลอดภัยได้มาตรฐานสากล เชื่อมโยงตลาดรองรับการค้าเสรี

ประเด็นยุทธศาสตร์ที่ ๓ พัฒนาคุณภาพแหล่งท่องเที่ยว และบริการด้านการท่องเที่ยวให้ได้มาตรฐาน เพื่อสนับสนุนการท่องเที่ยวเชิงนิเวศ สุขภาพ และวัฒนธรรม

ประเด็นยุทธศาสตร์ที่ ๔ ส่งเสริมการพัฒนาอุตสาหกรรมเชิงนิเวศ และนวัตกรรมเกษตรแปรรูปและสมุนไพร พลังงานทดแทน และยกระดับมาตรฐานฝีมือแรงงานและกลุ่มเกษตรกร สร้างบรรยากาศที่เอื้อต่อการลงทุนอุตสาหกรรมใหม่ (New S-Curve)

ประเด็นยุทธศาสตร์ที่ ๕ อนุรักษ์ ฟื้นฟู พัฒนา และปกป้องทรัพยากรธรรมชาติและสิ่งแวดล้อมอย่างมีส่วนร่วม เพื่อประโยชน์ต่อการพัฒนาเศรษฐกิจและสังคมอย่างยั่งยืน

งบประมาณกลุ่มจังหวัดภาคกลางตอนกลาง (จังหวัดสระแก้ว)

ปีงบประมาณ	งบประมาณที่ได้รับ	ผลการเบิกจ่าย	ร้อยละการเบิกจ่าย
๒๕๕๗	๕๗,๓๕๐,๐๐๐.๐๐	๕๗,๓๕๐,๐๐๐.๐๐	๑๐๐.๐๐
๒๕๕๘	๓๐,๖๑๙,๙๐๐.๐๐	๒๗,๕๑๕,๐๐๐.๐๐	๘๙.๘๖
๒๕๕๙	๔๑,๖๐๐,๕๐๐.๐๐	๔๑,๓๔๙,๐๐๐.๐๐	๙๙.๔๐
๒๕๖๐	๒๐๑,๒๑๕,๘๐๐.๐๐	๑๒๑,๙๑๓,๕๕๒.๒๕	๖๐.๕๙
๒๕๖๑	๖๑,๘๙๖,๖๐๐	-	-

หมายเหตุ งบประมาณปี พ.ศ. ๒๕๖๐ ประกอบด้วย งบประมาณรายจ่ายประจำปี พ.ศ. ๒๕๖๐ จำนวน ๑๐๗,๐๐๐,๐๐๐ บาท งบประมาณรายจ่ายเพิ่มเติม ประจำปีงบประมาณ พ.ศ. ๒๕๖๐ ตามแผนงานบูรณาการเสริมสร้างความเข้มแข็งและยั่งยืนให้กับเศรษฐกิจภายในประเทศ จำนวน ๗๖,๘๒๘,๓๐๐ บาท และงบกลาง รายการค่าใช้จ่ายส่งเสริมและสร้างความเข้มแข็งเศรษฐกิจภายในประเทศเพื่อเป็นค่าใช้จ่ายโครงการเมืองสมุนไพรในกลุ่มจังหวัดภาคกลางตอนกลาง (สระแก้ว) งบประมาณ ๑๗,๓๘๗,๕๐๐ บาท รวมทั้งสิ้น ๒๐๑,๒๑๕,๘๐๐ บาท

เขตพัฒนาเศรษฐกิจพิเศษ
สระแก้ว

เขตพัฒนาเศรษฐกิจพิเศษสระแก้ว

รัฐบาลได้มีนโยบายมุ่งมั่นพัฒนาพื้นที่บริเวณชายแดนที่เชื่อมต่อกับประเทศเพื่อนบ้านในภูมิภาคอาเซียน เพื่อพัฒนาคุณภาพชีวิตของประชาชน ส่งเสริมการค้าและการลงทุน จึงได้กำหนดให้ตั้งเขตพัฒนาเศรษฐกิจพิเศษ โดยได้มีการประกาศระเบียบสำนักนายกรัฐมนตรีว่าด้วยการจัดตั้งเขตพัฒนาเศรษฐกิจพิเศษ พ.ศ. ๒๕๕๖ ขึ้น จนมาถึงรัฐบาลภายใต้การนำของ พลเอก ประยุทธ์ จันทร์โอชา เห็นว่าควรจะขับเคลื่อนและดำเนินการเร่งด่วน จึงเร่งจัดให้ตั้งเขตพัฒนาเศรษฐกิจพิเศษขึ้น และคณะกรรมการนโยบายเขตพัฒนาเศรษฐกิจพิเศษ (กนพ.) ซึ่งนายกรัฐมนตรีเป็นประธาน ได้มีประกาศที่ ๑/๒๕๕๘ กำหนดพื้นที่เขตพัฒนาเศรษฐกิจพิเศษ ระยะที่ ๑ ใน ๖ จังหวัด ประกอบด้วย จังหวัดตาก จังหวัดมุกดาหาร จังหวัดสงขลา จังหวัดตราด จังหวัดหนองคาย **และจังหวัดสระแก้ว** โดยในส่วนของจังหวัดสระแก้วได้ดำเนินการในพื้นที่ ๔ ตำบล ของ ๒ อำเภอ ได้แก่ ตำบลผักขะ อำเภอวัฒนานคร ตำบลบ้านด่าน, ตำบลป่าไร่ และตำบลท่าข้าม อำเภออรัญประเทศ รวมพื้นที่ ๒๐๗,๕๐๐ ไร่ หรือคิดเป็น ๓๓๒ ตร.กม.

ด้านศักยภาพและโอกาสของนักลงทุน

๑) ตำแหน่งที่ตั้งทางภูมิศาสตร์ที่มีความได้เปรียบ เพราะตั้งอยู่ใกล้ท่าเรือแหลมฉบังและกรุงเทพฯมีจุดผ่านแดนถาวรบ้านคลองลึก อำเภออรัญประเทศ ซึ่งถือเป็นประตูการค้าที่ใหญ่ที่สุดของประเทศไทยกับประเทศกัมพูชา ซึ่งปี พ.ศ. ๒๕๕๘ ที่ผ่านมา จุดผ่านแดนถาวรบ้านคลองลึก อำเภออรัญประเทศ มีมูลค่าการค้าชายแดนถึง ๗๗,๑๗๓.๓๑ ล้านบาท สูงที่สุดของการค้าชายแดนไทย-กัมพูชา คิดเป็นร้อยละ ๖๔ ของมูลค่าการค้าชายแดนไทย - กัมพูชาทั้งหมดนอกจากนี้ จังหวัดสระแก้วยังตั้งอยู่ในระเบียงเศรษฐกิจตอนใต้ที่เชื่อมโยง กรุงเทพฯ-สระแก้ว-พนมเปญ-โฮจีมินห์ซิตี้-วังเตา สามารถขนส่งสินค้าไปยังท่าเรือหรือขนส่งสินค้าเข้าไปยังกรุงพนมเปญและเวียดนามตอนใต้ได้อย่างสะดวก

๒) จังหวัดสระแก้วมีชายแดนติดกับจังหวัดบันเตียเมียนเจย ของประเทศกัมพูชา ซึ่งรัฐบาลกัมพูชาได้มีการพัฒนาพื้นที่เขตเศรษฐกิจพิเศษขึ้นมา ๒ แห่ง คือ

๒.๑) ขตเศรษฐกิจพิเศษปอยเปต-โอเนียง อยู่ห่างจากชายแดน ๔๐ กิโลเมตร มีพื้นที่ ๒,๔๒๔ ไร่ โดยมีอุตสาหกรรมเป้าหมาย คือ การแปรรูปสินค้าเกษตร สิ่งทอและเครื่องนุ่งห่ม ซึ่งส่วนใหญ่เป็นการลงทุนของนักลงทุนไทย เช่น โรงงานตัดเย็บเสื้อผ้า และกล่องใส่เครื่องประดับ

๒.๒) เขตเศรษฐกิจพิเศษ Sanco-Poipet อยู่ระหว่างการก่อสร้าง โดยเป็นการร่วมทุนระหว่างกัมพูชากับญี่ปุ่น ในระยะแรกจะมีพื้นที่ ๕๑๙ ไร่

๓) พื้นที่จังหวัดสระแก้วและจังหวัดใกล้เคียง เป็นแหล่งปลูกพืชพลังงาน ได้แก่ อ้อย, มันสำปะหลัง และพืชผลทางการเกษตรจำนวนมาก เหมาะสำหรับอุตสาหกรรมเกษตร การแปรรูป หรือส่งออก รวมถึงอุตสาหกรรมอาหารและเครื่องดื่ม

๔) จังหวัดสระแก้วเป็นแหล่งท่องเที่ยวเชิงวัฒนธรรม โดยจะเห็นได้จากกลุ่มปราสาทโบราณที่มีมากมายอยู่ทั่วจังหวัด เช่น ปราสาทสด๊กก๊อกธม ปราสาทเขาน้อย เขารัง และช่องสระแจง บอกเล่าเรื่องราวประวัติศาสตร์ความรุ่งเรืองของแผ่นดินในอดีตให้แก่คนรุ่นหลัง และยังมีทรัพยากรธรรมชาติอันอุดมสมบูรณ์ เช่น อุทยานแห่งชาติปางสีดา และอุทยานแห่งชาติตาพระยา

ความก้าวหน้าด้านการลงทุนในเขตพัฒนาเศรษฐกิจพิเศษสระแก้ว

ที่	ชื่อบริษัท	สัญชาติ	ยื่นคำขอ	อนุมัติ	ผลิตภัณฑ์	กำลังการผลิต/หน่วย	การจ้าง		เงินลงทุน
							ไทย	ต่างชาติ	(ล้านบาท)
๑	บจก.ช็อคโกแลทเค้ก ต. ผักขะ อ.วัฒนานคร	ไทย	๑๒ พ.ค. ๕๙	๒๕ ก.ค. ๕๙	ผลิตอาหารสัตว์	๒๐,๐๐๐ ตัน	๑๒	-	๓๕
๒	บจก.พลาสติคและหีบห่อไทย (มหาชน) ต.บ้านด่าน อ.อรัญประเทศ	ไทย	๒๙ มิ.ย. ๕๙	๓ ส.ค.๕๙	บรรจุภัณฑ์พลาสติก	๑๓,๓๙๒ ตัน	๒๐๐	๑	๗๒๘.๗๕๒
๓	บจก.ชูบุชี (ประเทศไทย) ต.บ้านด่าน อ. อรัญประเทศ	ญี่ปุ่น ๑๐๐%	๕ ส.ค. ๕๙	๒๓ ส.ค. ๕๙	ผลิตและจำหน่ายชิ้นส่วนเครื่องใช้ไฟฟ้าและชิ้นส่วนยานยนต์ประเภทฉนวนกันความร้อน เก็บเสียง	๒๗๖,๔๐๐,๐๐๐ ชิ้น	๒๑๕	๘	๕๑๕
๔	บริษัท เอ็กซตรีมวิชชั่น เอ็น จิเนียริ่ง จำกัด ต.ผักขะ อ.อรัญประเทศ	มาเลเซีย	๑๔ ธ.ค. ๕๙	๑๕ พ.ค. ๖๐	Metal parts	๘๐ ตัน			๓๖.๘
	รวมทั้งสิ้น								**๑,๓๑๕.๕๕๒**

ที่มา : BOI ณ กันยายน ๒๕๖๐

แนวทางการพัฒนาและความคืบหน้าการดำเนินงานในพื้นที่

๑. ด้านการพัฒนาโครงสร้างพื้นฐานและด่านศุลกากร

๑.๑) ด้านด่านศุลกากร มีโครงการรองรับการพัฒนาพื้นที่เขตเศรษฐกิจพิเศษสระแก้ว ดังนี้

๑) โครงการแก้ปัญหาหาจราจรของด่านพรมแดนบ้านคลองลึก วงเงินงบประมาณ ๑๑๕ ล้านบาท ในการก่อสร้างลานตรวจสินค้าด้วยระบบเครื่องเอ็กซเรย์ และลานจอดรถบรรทุกสินค้า เพื่อเป็นการบรรเทาและแก้ไขปัญหาจราจรแออัด บริเวณจุดผ่านแดนถาวรบ้านคลองลึก ซึ่งเป็นปัญหาสะสมมานานตามการขยายตัวทางเศรษฐกิจ ซึ่งจุดผ่านแดนถาวรบ้านคลองลึกมีความคับแคบ ไม่สามารถขยายพื้นที่เพิ่มเติม อีกทั้ง เพื่อให้สามารถรองรับการขยายตัวทางเศรษฐกิจจากประชาคมเศรษฐกิจอาเซียน และนโยบายการพัฒนาพื้นที่ดังกล่าวเป็นเขตพัฒนาเศรษฐกิจพิเศษสระแก้ว

๒) โครงการปรับปรุงอาคารด่านพรมแดนบ้านคลองลึก วงเงินงบประมาณ ๕๐ ล้านบาท และได้รับอนุมัติเงินทุนสนับสนุนภารกิจกรมศุลกากร เพื่อเป็นค่าใช้จ่ายในการศึกษาและออกแบบโครงการปรับปรุงอาคารด่านพรมแดนคลองลึก (CIQ) จำนวน ๙๐๐,๐๐๐ บาท เนื่องจากสภาพอาคารด่านพรมแดนมีความทรุดโทรม ซึ่งยังไม่เป็นมาตรฐานที่จะรองรับการขยายตัวทางการค้า และการท่องเที่ยว รวมทั้ง มิติด้านการอำนวยความสะดวก จึงจำเป็นต้องทำการปรับปรุงพื้นที่สำหรับรองรับการให้บริการ เพื่อให้มีความเหมาะสมมากขึ้นต่อการให้บริการแก่ผู้เดินทางเข้าออกและการขนส่งสินค้าผ่านพรมแดน ตลอดจนต่อประสิทธิภาพการปฏิบัติงานของเจ้าหน้าที่ของหน่วยงาน CIQ ณ ด่านพรมแดนบ้านคลองลึก

๓) โครงการด่านศุลกากรพร้อมสิ่งปลูกสร้างประกอบ (บ้านป่าไร่) วงเงินงบประมาณ ๘๐๐ ล้านบาท (ผูกพัน ๓ ปีงบประมาณ ๒๕๖๐-๒๕๖๒) เพื่อเป็นการรองรับการขนส่งสินค้าข้ามแดนภายใต้โครงการ Greater Mekong Sub-region (GMS) ในเส้นทาง R.๑ หรือ Southern Economic Corridor (SEC) โดยจะต้องมีการกำหนดพื้นที่ตรวจสินค้าร่วมกันระหว่างเจ้าหน้าที่ทั้งสองประเทศ (Common Control Area : CCA) และเพื่อรองรับขยายตัวทางเศรษฐกิจจากการรวมตัวเป็นประชาคมเศรษฐกิจอาเซียน (AEC) และการเป็นเขตพัฒนาเศรษฐกิจพิเศษ ซึ่งจำเป็นต้องใช้พื้นที่มากพอสมควร ซึ่งจุดผ่านแดนถาวรบ้านคลองลึกมีความคับแคบ และไม่สามารถขยายพื้นที่เพื่อรองรับได้

๔) โครงการด่านพรมแดนบ้านหนองเอี่ยน (อยู่ระหว่างดำเนินการขอรับงบประมาณ) เพื่อเป็นการรองรับการขนส่งสินค้าข้ามแดนภายใต้โครงการ Greater Mekong Sub-region (GMS) ในเส้นทาง R.๑ หรือ Southern Economic Corridor (SEC) โดยจะต้องมีการกำหนดพื้นที่ตรวจสินค้าร่วมกันระหว่างเจ้าหน้าที่ทั้งสองประเทศ (Common Control Area : CCA) และเพื่อรองรับขยายตัวทางเศรษฐกิจจากการรวมตัวเป็นประชาคมเศรษฐกิจอาเซียน (AEC) และการเป็นเขตพัฒนาเศรษฐกิจพิเศษ ซึ่งจำเป็นต้องใช้พื้นที่มากพอสมควร ซึ่งจุดผ่านแดนถาวรบ้านคลองลึกมีความคับแคบ และไม่สามารถขยายพื้นที่เพื่อรองรับได้

๑.๒) ด้านถนน เพื่อรองรับระบบคมนาคม และ Logistics ของเขตพัฒนาเศรษฐกิจพิเศษสระแก้วจึงมีแผนดำเนินการก่อสร้างถนนสายต่าง ๆ ดังนี้

- โครงการก่อสร้างถนนอ้อมเมืองอรัญประเทศ ด้านทิศใต้ สายแยก ทล.๓๓ – ด่านผ่านแดนบ้านคลองลึก อำเภออรัญประเทศ จังหวัดสระแก้ว ระยะทาง ๑๕.๔๒๕ กิโลเมตร งบประมาณ ๙๓๕ ล้านบาท (ผลการดำเนินงาน ๖๕.๘๔%)
- โครงการก่อสร้างทางต่างระดับบนถนนสายแยก ทางหลวงหมายเลข ๓๓ – อรัญประเทศ อำเภออรัญประเทศ จังหวัดสระแก้ว งบประมาณ ๓๒๙.๘๕ ล้านบาท (ผลการดำเนินงาน ๓๐.๘๑%)
- โครงการก่อสร้างถนนแยกทางหลวงหมายเลข ๓๓- บ้านภูน้ำเกลี้ยง ตำบลป่าไร่ อำเภออรัญประเทศ จังหวัดสระแก้ว งบประมาณ ๙๓.๒๘ ล้านบาท (ผลการดำเนินงาน ๕๘.๑๐%)
- โครงการก่อสร้างถนนสายแยก ทางหลวงหมายเลข ๓๔๘ – บ้านป่าไร่ อำเภออรัญประเทศ จังหวัดสระแก้ว ระยะทาง ๑๒.๕๐๐ กิโลเมตร
- โครงการปรับปรุงถนนลาดยางสายแยกทางหลวงชนบท สก.๓๐๘๕ – บ้านป่าไร่ อำเภออรัญประเทศ จังหวัดสระแก้ว ระยะทาง ๖.๐๐๐ กิโลเมตร
- แผนงานโครงข่ายทางหลวงเชื่อมโยงจุดผ่านแดนบ้านหนองเอี่ยน – สตึงบท โดยกรมทางหลวงได้ลงนามบันทึกข้อตกลงกับกรมการทหารช่าง กองทัพบก ในการก่อสร้างทางหลวงสายอรัญประเทศ-ชายแดนไทย/กัมพูชา (หนองเอี่ยน-สตึงบท) ระยะทาง ๔.๗๑๔ กม.และสะพานยาว ๖๒๐ ม. งบประมาณ ๖๗๐ ล้านบาท (ในส่วนของงานถนนรวมพื้นที่ด่านฯ และสะพาน)
- แผนโครงการพัฒนาโครงข่ายทางหลวงเพื่อสนับสนุนโลจิสติกส์จุดผ่อนปรนบ้านป่าไร่ ซึ่งจะดำเนินการในปี ๒๕๖๒-๒๕๖๔ ประกอบด้วย
  - ขยาย ๔ ช่องจราจรทางหลวงหมายเลข ๓๔๘ ตอน อรัญประเทศ-แก้วเพชรพลอย ระยะทาง ๖.๒๑ กม. งบประมาณ ๒๘๐ ล้านบาท
  - ขยาย ๔ ช่องจราจรทางหลวงหมายเลข ๓๗๒ ตอน ทางเลี่ยงเมืองอรัญประเทศ ระยะทาง ๔.๕๘๑ กม. งบประมาณ ๑๔๐ ล้านบาท
  - ขยาย ๔ ช่องจราจรทางหลวงหมายเลข ๓๔๔๖ ตอน ตลาดโรงเกลือ-ป่าไร่ระยะทาง ๑๐.๘๗๕กม. งบประมาณ ๓๐๐ ล้านบาท

๑.๓) การคมนาคมระบบราง

การรถไฟแห่งประเทศไทย อยู่ระหว่างการดำเนินการก่อสร้างทางรถไฟ แก่งคอย-คลองสิบเก้า-สุดสะพานคลองลึก

๑.๔) ด้านระบบไฟฟ้า

การไฟฟ้าส่วนภูมิภาคมีแผนพัฒนาระบบไฟฟ้า โดยจะสร้างสถานีไฟฟ้าเพิ่มอีก ๑ สถานี เงินลงทุน ๖๑๗ ล้านบาท จะดำเนินการแล้วเสร็จในปี พ.ศ. ๒๕๖๓ โครงการพัฒนาระบบไฟฟ้าเพื่อรองรับเขตพัฒนาเศรษฐกิจพิเศษ อ.อรัญประเทศ จ.สระแก้ว (จำนวน ๓ แปลง) ได้แก่ พื้นที่ตั้งด่านศุลกากร, พื้นที่ตั้งนิคมอุตสาหกรรม และพื้นที่รองรับการขยายตัวอุตสาหกรรมในอนาคต และมีแผนงานพัฒนาระบบจำหน่าย ๒๒ kV. เพื่อรองรับการจัดตั้งเขตพัฒนาเศรษฐกิจพิเศษ

๑.๕) ด้านระบบประปา

การประปาส่วนภูมิภาคมีแผนพัฒนาระบบประปา ปัจจุบันกำลังการผลิตอยู่ที่ ๑๙,๒๐๐ ลบ.ม./วัน ซึ่งจะสามารถใช้ได้ถึง ปี พ.ศ. ๒๕๖๑ โดยได้วางแผนให้มีกำลังการผลิตอยู่ที่ ๔๓,๒๐๐ ลูกบาศก์เมตร/วัน รวมทั้งมีโครงการปรับปรุงขยายในปี พ.ศ. ๒๕๕๙ เพื่อที่จะสามารถใช้น้ำได้ถึงปี พ.ศ. ๒๕๖๙ โดยได้มีโครงการรองรับการประกาศพื้นที่เขตพัฒนาเศรษฐกิจพิเศษ จำนวน ๒ โครงการ ได้แก่

๑) สร้าง mobile plant ขนาด ๒๐๐ ลบ.ม./ชม. งบประมาณ ๖๖.๒ ล้านบาท สัญญาเริ่ม ๒๕ มิถุนายน ๒๕๕๙ - ๑๙ มิถุนายน ๒๕๖๐ ขณะนี้มีผลการดำเนินงานร้อยละ ๖๑.๒๓

๒) สร้างสถานีผลิตน้ำที่อ่างเก็บน้ำพระปรง เพื่อส่งไปที่อำเภออรัญประเทศ และอำเภอวัฒนานคร งบประมาณ ๘๗๑ ล้านบาท สัญญาเริ่ม ๒๖ มิถุนายน ๒๕๕๙-๒๙ มิถุนายน ๒๕๖๐ ขณะนี้มีผลการดำเนินงานร้อยละ ๖๓.๔๓

๑.๖) ด้านการโทรศัพท์

TOT ได้มีการขยายโครงข่ายตามแนวชายแดนแล้ว ซึ่งทำให้มีความพร้อม ในการให้บริการสัญญาณโทรศัพท์และสามารถรองรับทุกความเร็ว (Speed) ที่ผู้รับบริการร้องขอ

๒. ด้านแรงงาน และสาธารณสุข

๒.๑) สำนักงานจัดหางานจังหวัดสระแก้วได้จัดตั้งศูนย์บริการเบ็ดเสร็จด้านแรงงาน สาธารณสุข และความมั่นคง ที่อาคารพาณิชย์ ๓ ชั้น (บริเวณตลาดอินโดจีน) เลขที่ ๕๕๕/๒๘๓ ต.ป่าไร่ อ.อรัญประเทศ จ.สระแก้ว การสนับสนุนการพัฒนาพื้นที่เขตเศรษฐกิจพิเศษสระแก้ว โดยมีภารกิจเพื่อพิจารณาออกใบอนุญาตทำงานให้แก่คนต่างด้าวที่เข้ามาทำงานตามกฎหมายว่าด้วยคนเข้าเมือง คนต่างด้าวที่เข้ามาทำงานในลักษณะไป-กลับหรือตามฤดูกาล และคนต่างด้าวที่เข้ามาทำงานตามกฎหมายพิเศษ

๒.๒) ด้านการสาธารณสุข มีหน่วยบริการประเภทโรงพยาบาล จำนวน ๓ แห่ง ได้แก่ รพ.อรัญประเทศ, รพ.วัฒนานคร และ รพร.สระแก้ว มีโรงพยาบาลส่งเสริมสุขภาพส่วนตำบลจำนวน ๖ แห่งซึ่งในปีงบประมาณ ๒๕๖๐ รพ.สต.ป่าไร่, รพ.สต.บ้านโรงเรียน และ รพ.สต.อรัญประเทศ ได้รับอนุมัติอาคาร ๓ ชั้น /รถรับส่ง PT ส่วน รพ.สต.ที่เหลือ อยู่ในขั้นตอนการเสนอขอและเตรียมจัดบริการด้านอาชีวอนามัย สำหรับการเฝ้าระวังโรคและภัยสุขภาพ ได้มีการฝึกอบรมให้กับ อสม. ผู้นำในเขต SEZ จำนวน ๒๕ คน และในเครือ ๒๐ คน พร้อมทั้งได้เตรียมพัฒนาระบบการจัดบริการ ด้านการแพทย์ฉุกเฉิน ด้านสารเคมี ภัยจากโรงงาน การพัฒนาด้านควบคุมโรคติดต่อ ภายในประเทศให้ผ่านกฎอนามัยระหว่างประเทศต่อไป

๓. ด้านสิทธิประโยชน์ การบริหารจัดการพื้นที่ และศูนย์บริการเบ็ดเสร็จด้านการลงทุน

๓.๑) การให้สิทธิประโยชน์ทั้งที่เป็นภาษีและไม่ใช่ภาษี

ปัจจุบันเอกชนขอรับการส่งเสริมการลงทุนได้แล้ว โดย BOI มีประกาศนโยบายส่งเสริมการลงทุนในเขตพัฒนาเศรษฐกิจพิเศษ ซึ่งให้สิทธิประโยชน์ระดับสูงสุด ผ่อนปรนเงื่อนไขสำหรับ SMEs ในเขตพัฒนาเศรษฐกิจพิเศษ และกำหนดกิจการเป้าหมายสำหรับการลงทุนในโครงการที่ไม่ได้รับการส่งเสริมจาก BOI มีการลดอัตราภาษีเงินได้ของบริษัทหรือห้างหุ้นส่วนนิติบุคคลที่ประกอบกิจการ ในเขตพัฒนาเศรษฐกิจพิเศษ รวมทั้งมีการผ่อนปรนเงื่อนไขการจัดตั้งคลังสินค้าทัณฑ์บน และการจัดสินเชื่อเพื่อการลงทุน

สิทธิประโยชน์ทางภาษีอากรตามมาตรการส่งเสริมการลงทุนในเขตเศรษฐกิจพิเศษ (BOI)

- ยกเว้นภาษีเงินได้นิติบุคคลไม่เกิน ๘ ปี
- ได้รับลดหย่อนภาษีเงินได้นิติบุคคลร้อยละ ๕๐ เพิ่มอีก ๕ ปี
- หักค่าขนส่งไฟฟ้า และประปา ๒ เท่า ๑๐ ปี
- หักค่าติดตั้งสิ่งอำนวยความสะดวกได้ร้อยละ ๒๕
- ยกเว้น/ลดหย่อนอากรขาเข้าเครื่องจักร
- ยกเว้นอากรขาเข้าวัตถุดิบผลิตเพื่อส่งออก

สิทธิประโยชน์ทางภาษีอากรตามมาตรการส่งเสริมการลงทุนในเขตเศรษฐกิจพิเศษ (BOI)

- นำคนต่างด้าวที่เป็นช่างฝีมือ ผู้ชำนาญการเข้ามาทำงานได้
- นำคู่สมรสและบุคคลซึ่งอยู่ในอุปการะเข้ามาอยู่ในราชอาณาจักร
- ส่งออกเงินตราต่างประเทศได้
- ผ่อนผันแรงงานต่างด้าวไร้ฝีมือ

สิทธิประโยชน์ทางภาษีอากรในพื้นที่การนิคมอุตสาหกรรมแห่งประเทศไทย (กนอ.)

- ยกเว้นอากรขาเข้า
- ยกเว้นภาษีมูลค่าเพิ่ม
- ยกเว้นภาษีสรรพสามิต
- ยกเว้นอากรขาออก

สิทธิประโยชน์ที่ไม่เกี่ยวกับภาษีอากรในพื้นที่การนิคมอุตสาหกรรมแห่งประเทศไทย (กนอ.)

- อนุญาตให้คนต่างด้าวที่เป็นช่างฝีมือ ผู้ชำนาญการ เข้ามาทำงานในนิคมฯ และอนุญาตให้ครอบครัวและบุคคลซึ่งอยู่ในอุปการะอยู่ในราชอาณาจักร
- ส่งออกเงินตราต่างประเทศได้

๓.๒) ความคืบหน้าการจัดตั้งนิคมอุตสาหกรรมในพื้นที่เขตพัฒนาเศรษฐกิจพิเศษสระแก้ว

เมื่อวันที่ ๒๑ มีนาคม ๒๕๖๐ ครม. ได้มีมติเห็นชอบการลงทุนเพื่อการจัดตั้งนิคมอุตสาหกรรมของการนิคมสระแก้ว ภายใต้วงเงินงบประมาณ ๗๐๐ ล้านบาท แบ่งเป็นงบประมาณปี ๒๕๖๐ จำนวน ๑๔๐ ล้านบาท และปี ๒๕๖๑ จำนวน ๕๖๐ ล้านบาท ขณะนี้อยู่ระหว่างการจัดจ้างโดยวิธีพิเศษก่อสร้างโครงการนิคมอุตสาหกรรมสระแก้ว ระยะที่ ๑ โดยงบประมาณของ กนอ. จำนวน ๑๐๐.๖๔ ล้านบาทอุตสาหกรรมแห่งประเทศไทย (กนอ.) บนพื้นที่ประมาณ ๖๖๐ ไร่ ในเขตพัฒนาเขตพัฒนาเศรษฐกิจพิเศษ

๓.๓) ศูนย์บริการเบ็ดเสร็จด้านการลงทุน (OSS)

เพื่อเป็นการอำนวยความสะดวกให้แก่นักลงทุนในลักษณะเชิงรุก จังหวัดสระแก้วจึงจัดตั้งศูนย์บริการเบ็ดเสร็จด้านการลงทุน (One Stop Service) ซึ่งเน้นการให้บริการด้านการค้าการลงทุน รวมถึงด้านแรงงาน สาธารณสุขและความมั่นคง ที่รวดเร็วและครบวงจร นักลงทุนสามารถติดต่อหลายหน่วยงานได้ในที่เดียว เป็นศูนย์ให้บริการเบ็ดเสร็จในการให้ข้อมูลและประสานการดำเนินงานกับหน่วยงานที่เกี่ยวข้องในการยื่นขอใบอนุญาตต่าง ๆ โดยศูนย์บริการเบ็ดเสร็จด้านการลงทุนจังหวัดสระแก้ว ตั้งอยู่ที่ชั้น ๒ ศาลากลางจังหวัดสระแก้ว ตำบลท่าเกษม อำเภอเมือง จังหวัดสระแก้ว

๔. ด้านการตลาดและประชาสัมพันธ์

การจัดกิจกรรมประชาสัมพันธ์เขตพัฒนาเศรษฐกิจพิเศษสระแก้ว

- วันที่ ๒๙ กุมภาพันธ์ ๒๕๕๙ กรมการค้าต่างประเทศ ได้จัดงานสัมมนาเรื่อง “เดินหน้า...เขตพัฒนาเศรษฐกิจพิเศษของไทย” ภายใต้โครงการ Open House เขตพัฒนาเศรษฐกิจพิเศษของไทย ณ ศูนย์การค้าสยามพารากอน ซึ่งผู้เข้าร่วมงานประกอบด้วย ผู้บริหารระดับสูงภาครัฐ ภาคเอกชน ทั้งในและต่างประเทศ สื่อมวลชน ผู้ประกอบการ และผู้สนใจทั่วไป เข้าร่วมงานจำนวนมาก โดยมีผู้ประกอบการที่มีความสนใจจะลงทุนในพื้นที่เขตพัฒนาเศรษฐกิจพิเศษสระแก้ว จำนวนหลายราย

- วันที่ ๒ มิถุนายน ๒๕๕๙ จังหวัดสระแก้วได้จัดโครงการ “ส่งเสริมการลงทุนในเขตพัฒนาเศรษฐกิจพิเศษสระแก้ว ณ ห้องประชุมบอลรูม โรงแรมอนันตรา สยาม กรุงเทพ เพื่อเป็นการเพิ่มขีดความสามารถทางการแข่งขัน เพิ่มศักยภาพในการพัฒนาเขตพัฒนาเศรษฐกิจพิเศษสระแก้ว และสร้างความเชื่อมั่นให้แก่นักลงทุนผู้มีความสนใจลงทุนในพื้นที่จังหวัดสระแก้ว โดยมีคุณอรรชกา สีบุญเรือง รัฐมนตรีว่าการกระทรวงอุตสาหกรรม เป็นประธานกล่าวเปิดงาน และปาฐกถาพิเศษ “ทิศทางเศรษฐกิจไทยในอนาคต กับการพัฒนาเขตเศรษฐกิจพิเศษ” โดยมีผู้สนใจเข้าร่วมโครงการฯ ประมาณ ๓๐๐ คน ซึ่งภายในงานได้มีการเสวนาพิเศษ “กลยุทธ์การนำธุรกิจ สู่เขตพัฒนาเศรษฐกิจพิเศษ” อีกด้วย ทำให้มีผู้ประกอบการที่มีความสนใจจะลงทุนในพื้นที่เขตพัฒนาเศรษฐกิจพิเศษสระแก้วเป็นจำนวนมาก

ปัญหา/อุปสรรคในการดำเนินงาน

๑) การขาดหน่วยงานที่เป็นเจ้าภาพหลักในการประสานงานกับทุกภาคส่วน เนื่องจากเป็นโครงการขนาดใหญ่และยังส่งผลกระทบต่อประชาชนและวิถีการดำเนินชีวิตของชุมชนเป็นวงกว้าง

๒) การขาดการจัดระเบียบพื้นที่และการลงทุนเพื่อกระตุ้นเศรษฐกิจ เนื่องจากปัจจุบันในพื้นที่ยังมีการลงทุนไม่มากเท่าที่ควร

๓) การบริหารจัดการและการมอบอำนาจให้หน่วยงานในพื้นที่ อนุมัติ อนุญาต ในการดำเนินการต่าง ๆ ในพื้นที่ เนื่องจากปัจจุบันการดำเนินการดังกล่าวในเขตพัฒนาเศรษฐกิจพิเศษสระแก้วยังต้องผ่านความเห็นจากหน่วยงานในส่วนกลางทั้งสิ้น

ข้อเสนอแนะ

๑) ควรมีหน่วยงานที่เป็นเจ้าภาพหลักในการดำเนินงาน และประสานงานกับทุกภาคส่วน หรือมีการแต่งตั้งเจ้าหน้าที่ซึ่งมีความรู้ความสามารถตรงตามลักษณะงานให้ประจำอยู่ในพื้นที่

๒) หน่วยงานส่วนกลางควรพิจารณาเรื่องการมอบอำนาจให้สามารถ อนุมัติ อนุญาต ในการดำเนินการต่าง ๆ ในพื้นที่ตามกรอบอำนาจหน้าที่ที่เกี่ยวข้องให้ผู้บริหารในพื้นที่ แล้วรายงานส่วนกลางทราบในลำดับต่อไป

ชายแดนเบื้องบูรพา ป่างามน้ำตกสวย

มากด้วยรอยอารยธรรมโบราณ ย่านการค้าไทย-กัมพูชา

จังหวัดสระแก้ว
กลุ่มงานยุทธศาสตร์และข้อมูลเพื่อการพัฒนาจังหวัด
สำนักงานจังหวัดสระแก้ว ชั้น ๔ ศาลากลางจังหวัดสระแก้ว
ตำบลท่าเกษม อำเภอเมืองสระแก้ว จังหวัดสระแก้ว ๒๗๐๐๐
โทรศัพท์ ๐ ๓๗๔๒ ๕๑๒๖ โทรสาร ๐ ๓๗๔๒ ๕๑๒๗
E-mail : sakaeo@moi.go.th www.sakaeo.go.th